

Bezirks- und Hafenverzeichnis

**für die Binnenschiffahrtsstatistik
und die Statistik
des Schiffs- und Güterverkehrs über See**

Kilometrierungstabellen

für die Binnenschiffahrtsstatistik

Gültig ab 1. Januar 1956



Statistisches Bundesamt
Bibliothek · Dokumentation · Archiv

Herausgeber: Statistisches Bundesamt, Wiesbaden

Statist. Bundesamt - Bibliothek



09-05127

(10-350)

(09-05127)

Inhaltsverzeichnis

	Seite
Vorwort	3
I. Vorbemerkungen	5
II. Bezirks- und Hafenverzeichnis für die Binnenschiffahrtsstatistik und die Statistik des Schiffs- und Güterverkehrs über See	7
1. Verzeichnis der Schiffahrtsbezirke	9
2. Verzeichnis der Hafenbereiche innerhalb der Schiffahrtsbezirke	16
3. Übersicht über die Gliederung der Häfen nach Wasserstraßengebieten und Verkehrsbezirken	19
4. Übersicht über die wichtigeren Häfen in der Bundesrepublik Deutschland	20
5. Alphabetisches Hafenverzeichnis für die Schiffahrtsstatistiken	
Teil I: Inland	22
Teil II: Ausland	80
III. Kilometrierungstabellen für die Binnenschiffahrtsstatistik	87
1. Schlüsselverzeichnis der Wasserstraßen	89
2. Kilometrierungstabellen nach Wasserstraßen	91
3. Kilometrierung wichtigster Verbindungen in der sowjetischen Besatzungszone	128


Vorwort

Das Bezirks- und Hafenverzeichnis für die Binnenschiffahrtsstatistik und die Statistik des Schiffs- und Güterverkehrs über See sowie die Kilometrierungstabellen für die Binnenschiffahrtsstatistik waren zuletzt auf Grund der Neugliederung der Verkehrsbezirke überarbeitet und in dieser Fassung ab Januar 1950 eingeführt worden. Da eine Überprüfung dieses Verzeichnisses auf seine Vollständigkeit ergeben hat, daß zur Erzielung einer möglichst lückenlosen Erfassung des Schiffs- und Güterverkehrs eine Anzahl Ergänzungen vorzunehmen waren, wurde der vorliegende Neudruck erforderlich, der gleichzeitig die in den vergangenen Jahren eingetretenen Veränderungen bezüglich der gemeindlichen Zugehörigkeit der Häfen, Lade- und Löschstellen berücksichtigt.

Wiesbaden,
im Dezember 1955

Dr. Gerhard Fürst
Präsident des Statistischen Bundesamtes

Statistisches Bundesamt
Bibliothek · Dokumentation · Archiv



I. Vorbemerkungen

In den vorliegenden Verzeichnissen sind die für die Schifffahrt wichtigen Orte angegeben, und zwar

im Teil I (Inland)

alle dem Namen nach bekannten Häfen, Lösch- und Ladestellen innerhalb der Bundesrepublik Deutschland sowie die im Verkehr mit diesen Häfen seither vorgekommenen Umschlagplätze in Berlin, der sowjetischen Besatzungszone, dem Saargebiet und den deutschen Ostgebieten unter fremder Verwaltung,

im Teil II (Ausland)

nur die bedeutendsten ausländischen Hafenplätze, soweit sie bisher im Rahmen der Binnenschifffahrtsstatistik aufgetreten sind.

Das Hafenverzeichnis führt jeden dieser Orte mit seiner Hafennummer (Schlüsselnummer) und der Wasserstraße bzw. Küstenstrecke, an der er liegt, in alphabetischer Folge an. Dagegen sind in den Kilometrierungstabellen, die zur Ermittlung der zwischen Ein- und Ausladeort zurückgelegten Kilometer und somit zur Errechnung der Tonnenkilometerleistungen auf den Binnenwasserstraßen des Bundesgebietes (Menge X Weg) dienen, für jede Wasserstraße bzw. für jeden Wasserstraßenabschnitt die Entfernungen von Ort zu Ort in Kilometer angegeben.

Die Hafennummer setzt sich zusammen aus der Kennziffer

- a) des Verkehrsbezirks,
- b) der eigentlichen Hafennummer und
- c) des Bundeslandes, dem der Hafen zugehört.

Der Hafen Düsseldorf hat z. B. die Hafennummer »32 500 3«, weil Düsseldorf

- aa) zum Verkehrsbezirk »32« gehört (s. Verzeichnis der Schifffahrtsbezirke unter II, 1),
- bb) innerhalb des Verkehrsbezirks »32« die Ortsnummer »500« trägt, deren erste Ziffer auf den engeren Hafenbereich des Verkehrsbezirks hinweist (s. Verzeichnis der Hafenbereiche innerhalb der Schifffahrtsbezirke unter II, 2),
- cc) im Bundesland Nordrhein-Westfalen liegt, das die Landesnummer »3« führt (s. Verzeichnis der Ländernummern im Anschluß an diese Vorbemerkungen).

In die Verkehrsbezirksnummer der sowjetischen Besatzungszone (= 100) sind als 2. und 3. Stelle die gegenwärtig dort noch gültigen Verkehrsbezirke übernommen worden, damit neben dem Verkehr mit der sowjetischen Besatzungszone insgesamt auch der Verkehr mit den einzelnen Verkehrsbezirken der sowjetischen Besatzungszone nachgewiesen werden kann. So hat z.B. Dessau die Verkehrsbezirksnummer ›156‹, weil es in der sowjetischen Besatzungszone liegt (= 100) und weil der Verkehrsbezirk, in den Dessau eingegliedert ist, die Nummer ›56‹ (= ›Elbe im ehemaligen Reg.-Bez. Magdeburg oberhalb von Magdeburg und in Anhalt‹) trägt.

In dem vorliegenden Hafenverzeichnis nicht aufgeführte kleinere und kleinste Häfen, Lösch- und Ladeplätze sind lediglich nach der Nummer des für sie zutreffenden Verkehrsbezirks zu schlüsseln. Das gleiche gilt für die Ein- und Ausladungen am freien Ufer.


Zur Schlüsselung der im Hafenverzeichnis nicht aufgeführten ausländischen Häfen kann bis auf weiteres das im Jahre 1940 gedruckte umfassende Hafenverzeichnis für die Schiffsstatistiken ›Teil II: Ausland‹ benutzt werden, doch sind in diesem Falle die inzwischen eingetretenen und den aufbereitenden Stellen durch Rundschreiben des Statistischen Bundesamtes vom 5. November 1951 mitgeteilten Änderungen einiger Schlüsselnummern zu berücksichtigen.

Verzeichnis der Länder-Nummern für das Bundesgebiet

Hamburg	= 0
Schleswig-Holstein	= 1
Niedersachsen	= 2
Nordrhein-Westfalen	= 3
Bremen	= 4
Hessen	= 5
Bayern	= 6
Rheinland-Pfalz	= 7
Baden-Württemberg	= 8

II. Bezirks- und Hafenverzeichnis

**für die Binnenschiffahrtsstatistik
und die Statistik des Schiffs- und Güterverkehrs über See**



1. Verzeichnis der Schifffahrtsbezirke

Nr.	Bezeichnung
1 - 66	Bundesgebiet
	Elbegebiet
1	Lübeck
2	Schleswig- holsteinisches Ostseegebiet (ohne 1)
3	Untereelbegebiet und schleswig- holsteinisches Nordseegebiet
5	Hamburg
6	Elbe und ihre Seitenwasserstraßen oberhalb von Hamburg und Lübeck ¹⁾
	Wesergebiet
8	Unterwesergebiet (ohne 9)
9	Bremen
10	Mittelweser zwischen Minden und Bremen (je ausschl.) und Aller ¹⁾
11	Oberweser bis Minden (einschl.) sowie Werra und Fulda ¹⁾
	Mittellandkanalgebiet ¹⁾
14	Mittellandkanal zwischen Rügen und Peine (je einschl.)
15	Mittellandkanal zwischen Peine und Minden (je ausschl.) – ohne 16
16	Hannover
17	Mittellandkanal zwischen Minden (einschl.) und Bergeshövede (ausschl.)
	Westdeutsches Kanalgebiet ¹⁾
18	Emden
19	Jade- und Huntegebiet sowie die ostfriesischen Indeln
20	Dortmund- Ems- Kanal und Ems unterhalb Bergeshövede (ohne 18)
21	Dortmund- Ems- Kanal nördlich der Lippe bis Bergeshövede (einschl.)
24	Rhein- Herne- Kanal, Ruhrkanal und Dortmund- Ems- Kanal südlich der Lippe (ohne 27 und 28)
25	Wesel- Datteln- Kanal (Lippekanal)
26	Datteln- Hamm- Kanal (Lippekanal)
27	Dortmund
28	Essen
	Niederrheingebiet ¹⁾
29	Niederrhein unterhalb des Ruhrgebietes
30	Duisburg
31	Rheinhäfen des Ruhrgebietes (ohne 30)
32	Niederrhein um Düsseldorf (von Krefeld bis Monheim – je einschl.)
34	Niederrhein um Köln (von oberhalb Monheim bis oberhalb Lüsseldorf)

¹⁾ Für die reinen Binnenschifffahrtsbezirke tritt in der Seeschifffahrtsstatistik ein Abschnitt "Binnenland" mit den Verkehrsbezirken: 6 Elbegebiet, 10/28 Nordwestdeutsches Wasserstraßengebiet (ohne 18 und 19), 29/61 Rheingebiet (einschl. 195), 63 Donaugebiet.

noch: 1. Verzeichnis der Schifffahrtsbezirke

Nr.	Bezeichnung
	Mittelrhein- und Moselgebiet ¹⁾
38	Mittelrhein von Lülsdorf bis Koblenz (je ausschl.)
39	Mittelrhein von unterhalb Koblenz bis unterhalb Bingen
40	Mosel und Saar
41	Lahn
42	Mittelrhein um Mainz und Wiesbaden (von unterhalb Bingen bis unterhalb Mannheim)
	Oberrhein- und Neckargebiet ¹⁾
44	Ludwigshafen
45	Mannheim (Wirtschaftsgebiet)
46	Oberrhein um Karlsruhe
48	Oberrhein um Kehl
49	Oberrhein von oberhalb Kehl bis Weil (einschl.)
50	Hochrhein und Bodensee
52	Neckar
	Maingebiet ¹⁾
55	Main in Hessen (ohne 56)
56	Frankfurt (Wirtschaftsgebiet)
58	Main um Aschaffenburg (von Kahl bis Klingenberg – je einschl.)
59	Main um Würzburg (von oberhalb Klingenberg bis oberhalb Würzburg)
60	Main oberhalb von Würzburg (ausschl.)
61	Ludwigkanal in Mittel- und Oberfranken ²⁾
	Donaugebiet ¹⁾
63	Donau nebst Zuflüssen und der Ludwigkanal südlich von Nürnberg und Fürth ²⁾
98	West-Berlin
99	Ost-Berlin
100	Sowjetische Besatzungszone
195	Saargebiet
198	Deutsche Gebiete unter polnischer Verwaltung
199	Deutsche Gebiete unter sowjetischer Verwaltung

1) Für die reinen Binnenschifffahrtsbezirke tritt in der Seeschifffahrtsstatistik ein Abschnitt "Binnenland" mit den Verkehrsbezirken: 6 Elbegebiet, 10/28 Nordwestdeutsches Wasserstraßengebiet (ohne 18 und 19), 29/61 Rheingebiet (einschl. 195), 63 Donaugebiet.
2) Der Ludwigkanal ist z. Zt. nicht befahrbar.

noch: 1. Verzeichnis der Schifffahrtsbezirke

Nr.	Bezeichnung
200 - 999	Ausland
	Ostseegebiet
200	Polen
206	Litauen, Lettland, Estland und Sowjetunion an der Ostsee
207	Finnland
208	Schweden
209	Dänemark an der Ostsee und am Kattegatt
	Nordeuropa und Grönland
220	Dänemark an der Nordsee
221	Grönland und Färöer
222	Norwegen
223	Sowjetunion am Eismeer und am Weißen Meer
224	Island
	Großbritannien und Irland
239	Großbritannien an der Nordsee und am Kanal
240	Großbritannien an der Westküste und Nordirland
241	Irland (Eire)
	Westeuropa am Kanal und am Atlantik
250	Niederlande: Nieuwe Waterweg
251	Niederlande: Nordzee-Kanal
252	Übrige Niederlande
253	Antwerpen
254	Übriges Belgien
255/258	Frankreich am Kanal
259/260	Frankreich am Atlantik
300	Nordspanien am Atlantik
301	Portugal
	Südeuropa am Mittelmeer
262	Frankreich am Mittelmeer
263	Korsika
264	Norditalien am Ligurischen Meer
265	Norditalien an der Adria
266	Mittelitalien
267	Sardinien
268	Sizilien
269	Süditalien
302	Spanien am Mittelmeer und am Golf von Cadix
317	Gibraltar
318	Malta und Gozo
	Südosteuropa am Mittelmeer und am Schwarzen Meer
305	Jugoslawien an der adriatischen Küste und Albanien
306	Griechenland
307	Türkei (einschl. Dodekanes - ehem. ital. Besitz)
323	Bulgarien
324	Rumänien
325	Sowjetunion am Schwarzen Meer und am Kaspischen Meer

noch: 1. Verzeichnis der Schifffahrtsbezirke

Nr.	Bezeichnung
	Europäisches Binnenland ¹⁾
230	Schweiz
234	Luxemburg
281	Straßburg
282	Nordostfrankreich
283/288	Übriges Frankreich (Binnenland)
319	Österreich
320	Tschechoslowakei
321	Ungarn
322	Jugoslawien (Donaugebiet)
	Nordafrika am Mittelmeer
309	Ägypten am Mittelmeer
310	Algerien
311	Libyen
312	Tunesien
313	Spanisch-Marokko am Mittelmeer und am Atlantik
314	Franz.-Marokko am Mittelmeer (einschl. Tanger)
	Nordafrika am Atlantik
700	Franz.-Marokko am Atlantik
701	Ifni, Rio de Oro und Kanarische Inseln
	Westafrika
702	Portug.-Guinea und Kapverdische Inseln
703	Franz.-Westafrika
704	Gambia
705	Sierra Leone
706	Goldküste
707	Nigerien
708	Liberia
709	Togo (brit. und franz. Verwaltung)
711	Spanisch-Guinea, Fernando Po und Annabom
712	Angola mit Cabinda – Landana, Sao Thomé, Principe
714	Kamerun (brit. und franz. Verwaltung)
715	Franz.-Äquatorialafrika
716	Belgisch-Kongo
	Südafrika
710	Südafrikanische Union
713	St. Helena, Ascension, Tristan da Cunha, Walfisch-Bai und Penguin-Inseln
717	Südwestafrika (ehem. Deutsch-Südwestafrika)
	Ostafrika
730	Moçambique (port. Ostafrika)
731	Madagaskar und zugehörige Gebiete, Réunion
732	Tanganjika (Treuhanderschaftsgebiet)
733	Kenya und Uganda, Sansibar und Pemba
734	Seyschellen, Amiranten, Mauritius und zugehörige Gebiete

1) Reine Binnenschifffahrtsbezirke.

noch: 1. Verzeichnis der Schifffahrtsbezirke

Nr.	Bezeichnung
	Afrika am Golf von Aden und am Roten Meer
721	Ägypten am Roten Meer
722	Italienisch-Somaliland (westl. Cap Guardafui)
723	Britisch-Somaliland
724	Französisch-Somaliland
725	Äthiopien (einschl. Eritrea)
726	Britisch-Ägyptischer Sudan
735	Italienisch-Somaliland (südl. Cap Guardafui)
	Nahost am Mittelmeer
328	Syrien und Libanon
329	Israel
330	Cypern
	Arabien und Persischer Golf
801	Iran
840	Arabien (einschl. Inseln im Roten Meer und Pers. Golf)
841	Irak
	Mittelost
850	Vorderindien (einschl. Andamanen, Nikobaren, Malediven, Lakediven)
851	Goa, Damao, Diu (port.)
852	Pondichéry (franz.)
853	Ceylon
854	Pakistan
860	Burma
861	Malakka (brit.)
862	Singapore
	Sunda-Inseln und Philippinen
821	Republik Indonesien
822	Sunda-Inseln (brit.)
823	Sunda-Inseln (port.)
824	Philippinen und Sulu-Inseln
	Fernost
830	Japan
833	Sowjetunion am Pazifik
863	Thailand (Siam)
864	Indochina
871	China
872	Macau (port.)
873	Hongkong
874	Formosa und Pescadores-Inseln
882	Mandschurei und Kwantunggebiet
883	Korea
906	Bonin- und Vulkan-Inseln (ehem. japanischer Besitz)
	Nordamerika am Atlantik
401	USA am Atlantik

noch: 1. Verzeichnis der Schifffahrtsbezirke

Nr.	Bezeichnung
	noch: Nordamerika am Atlantik
420	Kanada am Atlantik (einschl. St. Pierre und Miquelon)
421	Neufundland
	Golf von Mexiko und Karibisches Meer
402	USA am Golf von Mexiko
500	Mexiko am Golf von Mexiko
502	Kuba
503	Haiti
504	Dominikanische Republik
505	Große Antillen (brit.)
506	Große Antillen (franz.)
507	Große Antillen (niederl.)
508	USA Besitzungen in Mittelamerika
521	Britisch-Honduras
522	Honduras am Karibischen Meer
523	Guatemala am Karibischen Meer
524	Nicaragua am Karibischen Meer
525	Costa Rica am Karibischen Meer
526	Panama am Karibischen Meer
620	Kleine Antillen (brit.)
621	Kleine Antillen (niederl.)
622	Venezuela
626	Kolumbien am Karibischen Meer
	Südamerika am Atlantik
601	Brasilien
602	Uruguay
603	Argentinien (einschl. Falkland-Inseln)
623	Britisch-Guayana
624	Niederländisch-Guayana (Surinam)
625	Französisch-Guayana
	Nordamerika am Pazifik
410	Kanada am Pazifik
411	USA am Pazifik
	Mittelamerika am Pazifik
510	Mexiko am Pazifik
511	Honduras am Pazifik
512	Guatemala am Pazifik
513	Nicaragua am Pazifik
514	Costa Rica am Pazifik
515	Panama am Pazifik
516	Salvador
	Südamerika am Pazifik
611	Chile
630	Kolumbien am Pazifik
631	Ecuador
632	Peru

noch: 1. Verzeichnis der Schifffahrtsbezirke

Nr.	Bezeichnung
	Australien und Ozeanien
	Ozeanische Inseln
901	Ehemalige deutsche Schutzgebiete
902	Australischer Besitz
903	Neuseeländischer Besitz
904	Britischer und französischer Besitz
905	USA Besitz (Hawai)
910	Australischer Bund
911	Neuseeland
	Nicht ermittelte Länder
998	Güterverkehr mit unbekannter Herkunft und Bestimmung
999	Schiffsverkehr von und nach See ohne nähere Angabe

2. Verzeichnis der Hafenbereiche innerhalb der Schiffahrtsbezirke

Nummer		Bezeichnung
VB	Hafenbereich	
1	1	Lübeck
2	1	Küste von Travemünde bis zur Kieler Förde (je ausschl.) und Insel Fehmarn
	2	Kieler Förde
	3	Eckernförder Bucht
	4	Schleigebiet
	5	Flensburger Förde
	6	Nord-Ostsee-Kanal östlich Breiholz
3	1	Nordfriesland und nördliches Eiderstedt
	2	Dithmarschen und südliches Eiderstedt
	3	Eidergebiet
	4	Nord-Ostsee-Kanal westlich Breiholz
	5	Unterelbe in Schleswig-Holstein
	6	Zuflüsse der Unterelbe in Schleswig-Holstein
	7	Unterelbe in Niedersachsen
	8 und 9	Zuflüsse der Unterelbe in Niedersachsen
5	1	Hamburg
6	1	Elbe oberhalb von Hamburg
	2	Elbe-Lübeck-Kanal
	7	Linke Zuflüsse der Elbe zu 6, 1
8	1	Östliches Ufer der Unterweser (einschl. Wursten)
	2	Zuflüsse der Unterweser von Osten
	3	Westliches Ufer der Unterweser (einschl. Butjadingen)
	4	Zuflüsse der Unterweser von Westen (ohne Hunte)
	5	Bremerhaven (einschl. ehemaliges Wesermünde)
9	1	Bremen
10	1	Mittelweser zwischen Minden und Bremen (je ausschl.)
	2	Aller
11	1	Oberweser bis Minden (einschl.)
	2	Fulda
	3	Werra
14	1	Mittellandkanal zwischen Rügen und Peine (je einschl.)
	2	Zweigkanal nach Salzgitter
15	1	Mittellandkanal zwischen Peine und Minden (je ausschl.) ohne 16
	2	Zweigkanal nach Hildesheim
16	1	Hannover (Stadtkreis, sowie die Gemeinden Seelze und Letter aus dem Landkreis Hannover)
17	1 und 2	Mittellandkanal zwischen Minden (einschl.) und Berges- hövede (ausschl.)
	3	Zweigkanal nach Qsnabrück

noch: 2. Verzeichnis der Hafenbereiche
innerhalb der Schifffahrtsbezirke

Nummer		Bezeichnung
VB	Hafenbereich	
18	1	Emden (Stadtkreis)
19	1	Ostfriesische Küste (einschl. Jadebusen und Dollart) und oldenburgische Küste
	2	Ostfriesische Inseln
	4	Küstenkanal
	5	Hunte
	6	Ems - Hunte - Wasserstraße und Seitengewässer
	7	Ems - Jade - Kanal
20	3	Dortmund - Ems - Kanal und Ems unterhalb Bergeshövede (ohne 18)
	8	Westliche Seitenkanäle der Ems
21	1	Dortmund - Ems - Kanal nördlich der Lippe bis Bergeshövede (einschl.)
24	1	Rhein - Herne - Kanal (ohne 28)
	2	Dortmund - Ems - Kanal südlich der Lippe (ohne 27)
	3	Ruhr ab Mülheim
25	1	Wesel - Datteln - Kanal (Lippekanal)
26	2	Datteln - Hamm - Kanal (Lippekanal)
27	1	Dortmund (Stadtkreis)
28	1	Essen (Stadtkreis)
29	1 und 2	Niederrhein unterhalb des Ruhrgebietes
	3	Spoykanal
	4	Rheinberg - Ossenberg
30	1	Duisburg, Hafenbereich I
	2	Duisburg, Hafenbereich II
	3	Duisburg, Hafenbereich III
	4	Duisburg, Hafenbereich IV
	5	Duisburg, Hafenbereich V
31	1 und 2	Rheinhäfen des Ruhrgebietes (ohne 30)
32	1 und 2	Rhein von Krefeld bis Monheim (ohne 32, 3 bis 32, 5)
	3	Krefeld - Uerdingen (Stadtkreis)
	4	Übrige Orte um Krefeld - Uerdingen
	5	Düsseldorf
34	1	Köln (Stadtkreis)
	2 bis 5	Übrige Orte von oberhalb Monheim bis oberhalb Lülsdorf
38	2	Mittelrhein von Lülsdorf bis Koblenz (je ausschl.)
39	1 bis 3	Mittelrhein von unterhalb Koblenz bis unterhalb Bingen
40	1 und 2	Mosel
41	1	Lahn

noch: 2. Verzeichnis der Hafenbereiche
innerhalb der Schifffahrtsbezirke

Nummer		Bezeichnung
VB	Hafenbereich	
42	1	Mainz (Stadtkreis)
	2	Wiesbaden (Stadtkreis) und Gustavsburg
	3 und 4	Rhein zwischen Bingen (einschl.) und Mainz/Wiesbaden (ohne 42, 1 und 42, 2)
	5	Rhein zwischen Mainz/Wiesbaden und Mannheim (je ausschl.)
44	1	Ludwigshafen (Stadtkreis)
45	1	Mannheim (Stadtkreis)
	2	Übrige Orte des Wirtschaftsgebietes Mannheim
46	1	Karlsruhe (Stadtkreis)
	2	Übrige Orte am Rhein im Reg.-Bez. Baden um Karlsruhe
	3	Übrige Orte am Rhein in der Bayerischen Pfalz
48	1	Kehl (Stadt)
	2	Übrige Orte am Oberrhein um Kehl
49	1	Oberrhein von oberhalb Kehl bis Weil (einschl.)
50	1	Bodensee und Überlingersee
	2	Hochrhein und Untersee
52	1	Neckar
55	1 bis 3	Main in Hessen (ohne 56)
56	1	Frankfurt (Stadtkreis)
	2	Offenbach (Stadtkreis)
58	1	Main um Aschaffenburg von Kahl bis Klingenberg (je einschl.)
59	1	Main um Würzburg (von oberhalb Klingenberg bis oberhalb Würzburg)
60	1 und 2	Main oberhalb von Würzburg (ausschl.)
61	1	Nürnberg und Fürth (Stadtkreise) ¹⁾
	2 und 3	Übrige Orte am Ludwigkanal in Mittel- und Oberfranken ¹⁾
63	1	Donau ab Kelheim (ausschl.)
	2	Ludwigkanal mit Kelheim, südlich von Nürnberg und Fürth ¹⁾
	3	Donau oberhalb Kelheim
	4 bis 8	Zuflüsse der Donau in Bayern und Württemberg

1) Der Ludwigkanal ist z.Zt. nicht befahrbar.

3. Übersicht über die Gliederung der Häfen nach Wasserstraßengebieten und Verkehrsbezirken

Wasserstraßen- gebiet	Nähere Abgrenzung	
	Wasserstraßen	Verkehrsbezirke
1. Elbegebiet:	Elbe von Schnackenburg bis Seegrenze; Ilmenau; Este; Lühe; Schwinge; Pinnau; Krückau; Elbe-Lübeck-Kanal und Trave bis Seegrenze; Stör i.H.; Nord-Ostsee-Kanal mit Kieler Förde; Oste; Eider; Schlei; Hadelner Kanal.	1, 2, 3, 5 und 6
2. Wesergebiet:	Weser mit Fulda von Kassel bis Seegrenze; Aller; Lesum-Hamme-Oste-Kanal; Hunte; Geeste; (einschl. der Häfen Oldenburg und Minden-Weserhäfen).	8, 9, 10, 11 und vom Verkehrsbezirk 19 die Hunte einschl. des wichtigeren Hafens Oldenburg
3. Mittellandkanalgebiet:	Mittellandkanal von Bergeshövede bis Rügen, einschl. Minden-Kanäle sowie der Zweigkanäle nach: Osnabrück, Misburg, Linden, Hildesheim und Salzgitter.	14, 15, 16 und 17
4. Westdeutsches Kanalgebiet:	Ruhrwasserstraße; Rhein-Herne-Kanal mit Fortsetzung bis Henrichenburg; Wesel-Datteln-Kanal; Datteln-Hamm-Kanal; Dortmund-Ems-Kanal und Ems; Dollart (Seegrenze); Küstenkanal und übrige Wasserstraßen im Ems-Hunte- und Jadegebiet.	18, 19 (ohne Hunte und den Hafen Oldenburg), 20, 21, 24, 25, 26, 27 und 28
5. Niederrheingebiet:	Niederrhein (mit Spoy-Kanal) von Emmerich bis oberhalb Lülldorf.	29, 30, 31, 32 und 34
6. Mittelrheingebiet:	Mittelrhein bis unterhalb Roxheim; Mosel; Lahn und Saar.	38, 39, 40, 41 und 42
7. Maingebiet:	Main und Ludwigkanal bis südlich von Nürnberg und Fürth ¹⁾	55, 56, 58, 59, 60 und 61
8. Oberrheingebiet:	Oberrhein oberhalb Roxheim (einschl.).	44, 45, 46, 48, 49 und 50
9. Neckargebiet:	Neckar	52
10. Donaugebiet:	Donau von Kelheim bis zur österreichischen Grenze und der Ludwigkanal südlich von Nürnberg und Fürth ¹⁾	63

1) Der Ludwigkanal ist z.Zt. nicht befahrbar.

4. Übersicht über die wichtigeren Häfen in der Bundesrepublik Deutschland

Hafen	Verkehrsbezirk	
	Nr.	Bezeichnung
Lübeck	1	Lübeck
Kiel, Rendsburg	2	Schleswig-holsteinisches Ostseegebiet (ohne 1)
Stade-Stadersand, Uetersen, Elms- horn, Itzehoe	3	Unterelbegebiet und schleswig- holsteinisches Nordseegebiet
Hamburg	5	Hamburg
Bremerhaven, Brake, Nordenham	8	Unterwesergebiet (ohne 9)
Bremen	9	Bremen
Hameln, Hann.-Münden, Kassel, Minden (Weserhäfen)	11	Oberweser bis Minden (einschl.) sowie Werra und Fulda
Braunschweig, Bleckenstedt- Beddingen, Peine	14	Mittellandkanal zwischen Rühren und Peine (je einschl.)
Hildesheim, Misburg	15	Mittellandkanal zwischen Peine und Minden (je ausschl.) – ohne 16
Hannover	16	Hannover
Minden (Kanalhäfen), Osnabrück	17	Mittellandkanal zwischen Minden (einschl.) und Bergeshövede (ausschl.)
Emden	18	Emden
Oldenburg	19	Jade- und Huntegebiet sowie die ost- friesischen Inseln
Münster, Dörenthe (Saerbeck)	21	Dortmund - Ems - Kanal nördlich der Lippe bis Bergeshövede (einschl.)
Datteln, Castrop-Rauxel, Herne, Recklinghausen, Wanne-Eickel, Gelsenkirchen, Bottrop, Ober- hausen, Mülheim/Ruhr	24	Rhein - Herne - Kanal, Ruhrwasser- straße und Dortmund - Ems - Kanal südlich der Lippe (ohne 27 und 28)
Marl, Brassert, Dorsten (Hervest), Hamm - Bossendorf, Flaesheim	25	Wesel - Datteln - Kanal (Lippekanal)
Lünen, Hamm, Ahlen	26	Datteln - Hamm - Kanal (Lippekanal)
Dortmund	27	Dortmund
Essen	28	Essen
Kleve, Spyck, Emmerich, Wesel, Rheinberg - Ossenbergl	29	Niederrhein unterhalb des Ruhrge- bietes
Duisburg (Gesamthäfen)	30	Duisburg
Orsoy, Walsum, Homberg, Rhein- hausen	31	Rheinhäfen des Ruhrgebietes (ohne 30)

noch: 4. Übersicht über die wichtigeren Häfen
in der Bundesrepublik Deutschland

Hafen	Verkehrsbezirk	
	Nr.	Bezeichnung
Krefeld-Uerdingen, Düsseldorf, Neuß, Monheim	32	Niederrhein um Düsseldorf (von Krefeld bis Monheim – je einschl.)
Leverkusen, Köln, Wesseling	34	Niederrhein um Köln (von oberhalb Monheim bis oberhalb Lülldorf)
Bonn, Beuel, Oberkassel, Linz-Linzhausen, Brohl, Andernach, Neuwied, Engers	38	Mittelrhein von Lülldorf bis Koblenz (je ausschl.)
Bendorf, Koblenz, Oberlahnstein, Braubach	39	Mittelrhein von unterhalb Koblenz bis unterhalb Bingen
Bingen, Wiesbaden, Mainz, Budenheim, Gustavsborg, Gernsheim, Worms	42	Mittelrhein um Mainz und Wiesbaden (von unterhalb Bingen bis unterhalb Mannheim)
Ludwigshafen	44	Ludwigshafen
Mannheim	45	Mannheim (Wirtschaftsgebiet)
Karlsruhe	46	Oberrhein um Karlsruhe
Kehl	48	Oberrhein um Kehl
Weil	49	Oberrhein von oberhalb Kehl bis Weil (einschl.)
Rheinfelden	50	Hochrhein und Bodensee
Heilbronn	52	Neckar
Hanau	55	Main in Hessen (ohne 56)
Frankfurt/M., Offenbach	56	Frankfurt (Wirtschaftsgebiet)
Aschaffenburg	58	Main um Aschaffenburg (von Kahl bis Klingenberg – je einschl.)
Würzburg	59	Main um Würzburg (von oberhalb Klingenberg bis oberhalb Würzburg)
Bamberg, Schweinfurt, Kitzingen	60	Main oberhalb von Würzburg (ausschl.)
Regensburg, Passau	63	Donau nebst Zuflüssen und der Ludwigskanal südlich von Nürnberg und Fürth 1)

1) Der Ludwigskanal ist z.Zt. nicht befahrbar.

5. Alphabetisches Hafenverzeichnis für die Schiffsahrtsstatistiken Teil I. Inland

A

Hafen - Nr.	Hafen	Wasserstraße
112 561 -	Aalbude	Peenefluß
63 178 6	Abbach, Bad	Donau
161 135 -	Abbendorf	Elbe
3 884 2	Abbenfleth	Bützflether Süderelbe
14 118 2	Abbesbüttel	Mittellandkanal
19 745 2	Abickhufe	Ems - Jade - Kanal
19 107 2	Accumersiel	Jadebusen
10 107 2	Achim	Weser
17 108 2	Achmer	Mittellandkanal
2 638 1	Achterwehr	Nord - Ostsee - Kanal
162 457 -	Adamshoffnung	Elde - Wasserstraße
141 904 -	Adamswalde	Havel - Wasserstraße
155 148 -	Adelwitz	Elbe
20 824 2	Adorf	Süd - Nord - Kanal
63 200 6	Affeking	Donau
11 118 2	Ahe	Weser
112 175 -	Ahlbeck, Seebad	Usedomer Fahrwasser
10 219 2	Ahlden	Aller
16 101 2	Ahlem (zu Hannover)	Zweigkanal nach Linden
26 220 3	Ahlen, Hafen der Zeche Westfalen	Datteln - Hamm - Kanal
10 203 2	Ahnebergen	Aller
63 151 6	Aholting	Donau
19 410 2	Ahrendorf	Küstenkanal
141 587 -	Ahrendorf	Obere Spree
10 112 2	Ahsen - Oetzen	Weser
19 725 2	Akelsbarg	Ems - Jade - Kanal
156 120 -	Aken	Elbe
11 159 3	Albaxen	Weser
141 719 -	Albertsheim	Havel - Wasserstraße
60 203 6	Albertshofen	Main
40 138 7	Alf	Mosel
15 204 2	Algermissen	Zweigkanal nach Hildesheim
14 127 2	Allenbüttel	Mittellandkanal
14 133 2	Allerbüttel	Mittellandkanal
158 202 -	Alsleben	Saale
30 300 3	Alsum (zu Duisburg III)	Rhein
198 304 -	Alt Cosel	Oder
112 327 -	Altefahr auf Rügen	Östliches Stralsunder Fahrwasser
20 837 2	Altenberge	Süd - Nord - Kanal
3 702 2	Altenbruch	Elbe
10 129 2	Altenbücken	Weser
41 123 7	Altendiez	Lahn
2 306 1	Altenhof	Eckernförder Bucht

noch: 5. Alphabetisches Hafenverzeichnis
für die Schifffahrtsstatistiken

noch: Teil I. Inland

A

Hafen-Nr.	Hafen	Wasserstraße
20 384 2	Altenlingen	Dortmund - Ems - Kanal
20 822 2	Alte Piccardie	Süd - Nord - Kanal
6 144 2	Alt - Garge (siehe auch Garge)	Elbe
2 120 1	Altgalendorf	Kieler Bucht
20 840 2	Altharen	Haren - Rütenbrocker - Kanal
2 203 1	Alt Heikendorf	Kieler Förde
198 244 -	Althof	Oder
46 206 8	Altlußheim	Rhein
46 308 7	Altrip	Rhein
141 263 -	Alt Ruppın	Ruppiner Wasserstraße
162 456 -	Alt Schwerin	Elde - Wasserstraße
141 862 -	Alt Töplitz	Potsdamer Havel
19 611 2	Amdorf	Ems - Hunte - Wasserstraße
10 117 2	Amedorf	Weser
21 124 3	Amelsbüren	Dortmund - Ems - Kanal
17 103 3	Am Kälberberg - Steinbruch (siehe auch Kälberberg)	Mittellandkanal
42 210 5	Amöneburg (zu Wiesbaden)	Rhein
17 305 2	Am Piesberg	Zweigkanal nach Osnabrück
3 118 1	Amrumhafen auf Amrum	Nordfriesische Insel
38 242 7	Andernach	Rhein
15 134 2	Anderten	Mittellandkanal
46 314 7	Angelhof, Reffenthal	Rhein
30 400 3	Angerhausen (siehe auch Wanheim - Angerhausen) (zu Duisburg IV)	Rhein
112 532 -	Anklam	Peenefluß
19 640 2	Apen	Aper Tief
113 108 -	Arendsee, Seebad	Mecklenburgische Küste
3 138 1	Arlauer Schleuse	Nordfriesische Küste
161 147 -	Arneburg	Elbe
19 104 2	Arngast, Insel	Jadebusen
2 412 1	Arnis	Schlei
6 125 2	Artlenburg	Elbe
58 107 6	Aschaffenburg	Main
2 306 1	Aschau	Eckernförder Bucht
3 882 2	Assel	Wischhafener Süderelbe
60 217 6	Astheim	Main
39 223 5	Aßmannshausen	Rhein
2 617 1	Audorf (Schacht Audorf)	Nord - Ostsee - Kanal
25 121 3	Auguste - Viktoria, Hafen der Zeche (zu Hamm - Bossendorf)	Wesel - Datteln - Kanal
19 640 2	Augustfehn	Aper Tief
11 101 3	Aulhausen	Weser

noch: 5. Alphabetisches Hafenverzeichnis
für die Schiffsstatistiken

noch: Teil I. Inland

A

Hafen - Nr.	Hafen	Wasserstraße
19 714 2	Aurich	Ems - Jade - Kanal
6 124 2	Avendorf	Elbe
2 150 1	Avendorf auf Fehmarn	Insel Fehmarn
3 130 1	Aventoft	Nordfriesische Küste

noch: 5. Alphabetisches Hafenverzeichnis
für die Schifffahrtsstatistiken

noch: Teil I. Inland

B

Hafen-Nr.	Hafen	Wasserstraße
161 101 -	Baarz	Elbe
11 103 3	Babbenhausen	Weser
39 118 7	Bacharach	Rhein
63 178 6	Bad Abbach	Donau
113 106 -	Bad Doberan	Mecklenburgische Küste
41 106 7	Bad Ems	Lahn
10 110 2	Baden	Weser
17 122 2	Bad Essen	Mittellandkanal
141 218 -	Badingen	Havel - Wasserstraße
162 528 -	Bad Kleinen	Schweriner See
11 104 3	Bad Oeynhausen	Weser
52 149 8	Bad Wimpfen	Neckar
31 109 3	Baerl (Repelen - Baerl)	Rhein
25 117 3	Baldur - Fürst Leopold, Hafen der Zeche (zu Dorsten)	Wesel - Datteln - Kanal
10 134 2	Balge	Weser
19 203 2	Baltrum, Insel	Ostfriesische Insel
60 265 6	Bamberg	Main
19 705 2	Bangstede	Ems - Jade - Kanal
162 164 -	Banke	Elbe
2 153 1	Bannesdorf auf Fehmarn	Insel Fehmarn
10 232 2	Bannetze	Aller
156 114 -	Barby	Elbe
6 712 2	Bardowick	Ilmenau
6 132 2	Barförde (Wuhnbecker Loch)	Elbe
19 633 2	Barge	Ems - Hunte - Wasserstraße
11 101 3	Barkhausen an der Porta	Weser
17 300 2	Barlage	Zweigkanal nach Osnabrück
6 179 2	Barnitz	Elbe
3 882 2	Barnkrug	Wischhafener Süderelbe
10 204 2	Barnstedt	Aller
19 662 2	Barßel	Ems - Hunte - Wasserstraße
19 662 2	Barßelermoor	Ems - Hunte - Wasserstraße
3 845 2	Basbeck	Oste
20 847 2	Bathorn	Piccardie - Coeverden - Kanal
112 264 -	Bauer	Peenestrom
32 100 3	Baumberg	Rhein
34 100 3	Bayenthal (zu Köln)	Rhein
14 200 2	Beddingen, Reichswerke (Bleckenstedt - Beddingen)	Zweigkanal nach Salzgitter
8 212 2	Bederkesa	Hadelner - Kanal
29 117 3	Beek	Rhein
141 581 -	Beeskow	Obere Spree

noch: 5. Alphabetisches Hafenverzeichnis
für die Schiffsstatistiken

noch: Teil I. Inland

B

Hafen - Nr.	Hafen	Wasserstraße
6 220 1	Behlendorf	Elbe - Lübeck - Kanal
3 605 1	Beidenfleth	Stör i. H.
52 174 8	Beihingen	Neckar
3 611 1	Bellerkrug	Stör i. H.
39 354 7	Bendorf (einschl. Bendorf-Mülhofen)	Rhein
52 175 8	Benningen	Neckar
19 115 2	Bensersiel	Ostfriesische Küste
15 130 2	Berenbostel	Mittellandkanal
15 100 2	Berenbusch	Mittellandkanal
21 105 3	Bergeshövede	Dortmund - Ems - Kanal
6 208 1	Bergholz	Elbe - Lübeck - Kanal
60 231 6	Bergheinfeld	Main
6 222 1	Berkenthin	Elbe - Lübeck - Kanal
99 100 -	Berlin (Ostsektor)	Spree - Oder - Wasserstraße
98 100 -	Berlin (Westsektoren)	Spree - Oder - Wasserstraße
40 158 7	Berncastel - Kues	Mosel
161 102 -	Besandten	Elbe
59 145 8	Bettingen	Main
38 210 3	Beuel	Rhein
40 308 7	Beurig	Saar
141 225 -	Beutel	Havel - Wasserstraße
21 103 3	Bevergern	Dortmund - Ems - Kanal
11 169 3	Beverungen	Weser
42 202 5	Biebrich (zu Wiesbaden)	Rhein
141 419 -	Biegen	Spree - Oder - Wasserstraße
3 508 1	Bielenberg	Elbe
20 383 2	Biene	Dortmund - Ems - Kanal
162 457 -	Biestorf	Elde - Wasserstraße
15 136 2	Bilm	Mittellandkanal
52 132 8	Binau	Neckar
42 400 7	Bingen	Rhein
39 128 7	Bingerbrück	Rhein
20 323 2	Bingum	Dortmund - Ems - Kanal
112 378 -	Binz auf Rügen	Rügensche Küste
60 260 6	Bischberg	Main
55 302 5	Bischofsheim	Main
141 211 -	Bischofswerder	Havel - Wasserstraße
29 212 3	Bislich	Rhein
162 165 -	Bitter	Elbe
161 164 -	Bitkau	Elbe
11 167 3	Blankenau	Weser
6 139 2	Bleckede	Elbe
14 200 2	Bleckenstedt - Beddingen (Reichswerke)	Zweigkanal nach Salzgitter
8 305 2	Blexen (zu Nordenham)	Weser

noch: 5. Alphabetisches Hafenverzeichnis
für die Schifffahrtsstatistiken

noch: Teil I. Inland

B

Hafen - Nr.	Hafen	Wasserstraße
9 100 4	Blumenthal (zu Bremen)	Weser
2 517 1	Bockholm	Flensburger Förde
2 517 1	Bockholmwik	Flensburger Förde
21 115 3	Bockholt	Dortmund - Ems - Kanal
19 104 2	Bockhorn	Jadebusen
19 425 2	Bockhorst	Küstenkanal
32 300 3	Bockum (zu Krefeld - Uerdingen)	Rhein
32 300 3	Bodberg (zu Krefeld - Uerdingen)	Rhein
11 179 2	Bodenfelde	Weser
11 145 2	Bodenwerder	Weser
19 428 2	Börgermoor, Surwold	Küstenkanal
52 143 8	Böttingen	Neckar
11 163 2	Boffzen	Weser
63 136 6	Bogen	Donau
63 137 6	Bogenberg	Donau
162 175 -	Bohnenburg	Elbe
162 134 -	Boizenburg	Elbe
19 640 2	Bokel	Aper Tief
3 111 1	Boldixum a. Föhr	Nordfriesische Insel
19 663 2	Bollingen	Sagter Ems
113 132 -	Boltenhagen, Seebad	Wismarbucht
15 200 2	Bolzum	Zweigkanal nach Hildesheim
11 201 2	Bonafort	Fulda
2 510 1	Bondholm	Flensburger Förde
3 136 1	Bongsiel, Insel	Nordfriesische Insel
38 208 3	Bonn	Rhein
3 137 1	Bordelum	Nordfriesische Küste
3 137 1	Bordelumersiel	Nordfriesische Küste
20 374 2	Borken	Dortmund - Ems - Kanal
19 207 2	Borkum, Insel	Ostfriesische Insel
3 730 2	Borstel	Elbe
29 403 3	Borth (Haus Momm - Borth)	Rhein
25 120 3	Bossendorf (Hamm - Bossendorf)	Wesel - Datteln - Kanal
16 100 2	Bothfeld (zu Hannover)	Mittellandkanal
24 116 3	Bottrop, Hafen der Bergwerks - Ges. Hibernia AG.	Rhein - Herne - Kanal
59 135 8	Boxtal	Main
6 135 2	Brackede	Elbe
8 320 2	Brake	Weser
8 200 2	Bramel	Geeste
17 110 2	Bramsche	Mittellandkanal
141 603 -	Brandenburg	Havel - Wasserstraße
6 183 2	Brandleben	Elbe
162 166 -	Brandstade (Herrenhof-Brandstade)	Elbe

noch: 5. Alphabetisches Hafenverzeichnis
für die Schiffsstatistiken

noch: Teil I. Inland

B

Hafen - Nr.	Hafen	Wasserstraße
25 118 3	Brassert, Hafen der Zeche (zu Marl)	Wesel - Datteln - Kanal
39 203 7	Braubach	Rhein
14 111 2	Braunschweig	Mittellandkanal
141 408 -	Braunsdorf	Spree - Oder - Wasserstraße
14 145 2	Brechtorf	Mittellandkanal
3 437 1	Breiholz	Nord - Ostsee - Kanal
49 135 8	Breisach	Rhein
3 617 1	Breitenberg	Stör i. H.
9 100 4	Bremen	Weser
8 500 4	Bremerhaven	Weser
3 875 2	Bremervörde	Oste
198 100 -	Breslau	Oder
16 100 2	Brink (zu Hannover)	Mittellandkanal
162 181 -	Broda	Elbe
40 113 7	Brodenbach	Mosel
38 236 7	Brohl	Rhein
3 502 1	Brokdorf	Elbe
113 135 -	Brook	Mecklenburgische Küste
17 116 2	Broxten	Mittellandkanal
20 341 2	Brual	Dortmund - Ems - Kanal
14 125 2	Brunsbüttel	Mittellandkanal
3 235 1	Brunsbüttelkoog	Elbe
3 885 2	Brunshausen, Glashütte (zu Stade)	Schwinge
10 226 2	Buchholz	Aller
10 158 3	Buchholz	Weser
6 202 1	Buchhorst	Elbe - Lübeck - Kanal
42 300 7	Budenheim	Rhein
6 205 1	Büchen	Elbe - Lübeck - Kanal
29 119 3	Büderich (Kreis Moers)	Rhein
10 163 3	Bünte	Weser
56 200 5	Bürgel (zu Offenbach)	Main
59 129 6	Bürgstadt	Main
1 100 1	Büssau (zu Lübeck)	Elbe - Lübeck - Kanal
3 216 1	Büsum	Dithmarschen
3 500 1	Büttel/Westholstein	Elbe
3 884 2	Bützfleth	Bützflether Süderelbe
2 151 1	Burg auf Fehmarn	Insel Fehmarn
3 413 1	Burg i. Dithm.	Nord - Ostsee - Kanal
9 100 4	Burgdamm (zu Bremen)	Lesum
2 151 1	Burgstaaken auf Fehmarn	Insel Fehmarn
19 658 2	Burlage	Langholter Tief
11 185 2	Bursfelde	Weser
8 300 2	Butjadingen	Jadebusen
3 899 2	Buxtehude	Este

noch: 5. Alphabetisches Hafenverzeichnis
für die Schiffsstatistiken
noch: Teil I. Inland

C

Hafen-Nr.	Hafen	Wasserstraße
198 203 -	Cammin	Dievenow
24 160 3	Castrop-Rauxel, Hafen der Zeche Victor	Rhein-Herne-Kanal
24 161 3	Castrop-Rauxel, Hafen der Zeche König Ludwig	Rhein-Herne-Kanal
10 239 2	Celle	Aller
98 100 -	Charlottenburg (zu West-Berlin)	Spree-Oder-Wasserstraße
3 219, 1	Christianskoog	Dithmarschen
2 110 1	Cismar	Lübecker Bucht
40 123 7	Cochem	Mosel
28 101 3	Cöln-Neuessen, Hafen der Altenessener Bergwerks-AG. (zu Essen)	Rhein-Herne-Kanal
24 100 3	Concordia, Hafen der Zeche (zu Oberhausen)	Rhein-Herne-Kanal
40 104 7	Condertal (Dieblich-Condertal)	Mosel
16 100 2	Continental (zu Hannover)	Mittellandkanal
11 161 3	Corvey	Weser
198 304 -	Cosel (Alt Cosel)	Oder
199 121 -	Cranz	Samlandküste
5 100 0	Cranz-Neuenfelde (zu Hamburg)	Elbe
199 122 -	Cranzbeek	Kurisches Haff
198 320 -	Crossen	Oder
161 113 -	Cumlosen	Elbe
3 700 2	Cuxhaven	Elbe

noch: 5. Alphabetisches Hafenverzeichnis
für die Schiffsstatistiken
noch: Teil I. Inland

D

Hafen-Nr.	Hafen	Wasserstraße
2 300 1	Dänisch Nienhof	Eckernförder Bucht
2 154 1	Dänschendorf auf Fehmarn	Insel Fehmarn
3 134 1	Dagebüllerkooog	Nordfriesische Küste
98 100 —	Dahlem (zu West-Berlin)	Spree-Oder-Wasserstraße
2 112 1	Dahme	Schleswig-holsteinische Küste
2 154 1	Dahmeshöved	Schleswig-holsteinische Küste
161 146 —	Dalchau	Elbe
6 203 1	Dalldorf	Elbe-Lübeck-Kanal
6 179 2	Damnatz	Elbe
19 103 2	Dangast	Jadebusen
162 154 —	Darchau	Elbe
20 386 2	Darme	Dortmund-Ems-Kanal
24 200 3	Datteln	Dortmund-Ems-Kanal
10 115 2	Daverden	Weser
15 126 2	Dedensen	Mittellandkanal
8 115 2	Dedesdorf, jetzt Landwürden	Weser
198 133 —	Deep	Ostpommersche Küste
11 103 3	Deesberg	Weser
63 127 6	Deggendorf	Donau
11 108 3	Dehme	Weser
41 133 5	Dehrn	Lahn
8 328 2	Deichshausen	Weser
3 328 1	Delve	Eider
161 163 —	Derben	Elbe
20 352 2	Dersum	Dortmund-Ems-Kanal
156 126 —	Dessau, Leopoldshafen	Elbe
156 126 —	Dessau-Wallwitzhafen	Elbe
19 634 2	Detern	Ems-Hunte-Wasserstraße
58 102 6	Dettingen	Main
60 205 6	Dettelbach	Main
199 765 —	Deutsch-Eylau	Oberländischer Kanal, Geserichsee
34 100 3	Deutz (zu Köln)	Rhein
40 104 7	Dieblich-Condertal	Mosel
52 134 8	Diedesheim	Neckar
31 111 3	Diergardt, Hafen der Zeche (zu Homberg)	Rhein
55 122 5	Dietesheim (Mühlheim-Dietesheim)	Main
2 506 1	Dietrichsdorf	Kieler Förde
41 125 7	Diez	Lahn
60 254 6	Dippach	Main
20 302 6	Ditzum	Ems
113 106 —	Doberan, Bad	Mecklenburgische Küste

noch: 5. Alphabetisches Hafenverzeichnis
für die Schiffsverkehrsstatistiken

noch: Teil I. Inland

D

Hafen - Nr.	Hafen	Wasserstraße
141 106 -	Döberitz	Havel - Wasserstraße
10 120 2	Döhlbergen	Weser
2 125 1	Döhnsdorf	Kieler Bucht
11 148 2	Dölme	Weser
162 182 -	Dömitz	Elbe
21 110 3	Dörenthe (Saerbeck)	Dortmund - Ems - Kanal
60 262 6	Dörfleins	Main
55 120 5	Dörnigheim	Main
20 350 2	Dörpen	Küstenkanal
10 125 2	Dörverden	Weser
63 165 6	Donaustauf	Donau
6 218 1	Donnerschleuse	Elbe - Lübeck - Kanal
59 134 6	Dorfprozelten	Main
32 204 3	Dormagen	Rhein
3 881 2	Dornbusch	Wischhafener Süderelbe
29 204 3	Dornick	Rhein
19 119 2	Dornumersiel	Ostfriesische Küste
25 115 3	Dorsten (Hervest)	Wesel - Datteln - Kanal
25 115 3	Dorsten, Industriehafen der Firma Gebr. Müller	Wesel - Datteln - Kanal
27 100 3	Dortmund, Stadthafen	Dortmund - Ems - Kanal
6 109 2	Drage	Elbe
10 138 2	Drakenburg	Weser
6 110 2	Drennhausen	Elbe
153 100 -	Dresden	Elbe
6 160 2	Drethem	Elbe
113 120 -	Dreverskirchen	Wismarbucht
10 102 2	Dreye	Weser
112 377 -	Dubnitz auf Rügen	Rügensche Küste
32 500 3	Düsseldorf	Rhein
20 356 2	Düthe	Dortmund - Ems - Kanal
30 100 3	Duisburg I (Ruhrorter Häfen AG.)	Rhein
30 200 3	Duisburg II (Huckingen).	Rhein
30 300 3	Duisburg III (Schwelgern, Alsum)	Rhein
30 400 3	Duisburg IV (Hochfeld) mit der Anlegestelle Kupferhütte	Rhein
30 500 3	Duisburg V (Meiderich) mit den Anlegestellen: AG für Teerverwertung, Neumühl	Rhein - Herne - Kanal
30 501 3	Dykhausen	Ems - Jade - Kanal
19 748 2		

noch: 5. Alphabetisches Hafenverzeichnis
für die Schiffsstatistiken

noch: Teil I. Inland

E

Hafen - Nr.	Hafen	Wasserstraße
60 250 6	Ebelsbach	Main
52 121 8	Eberbach	Neckar
141 348 —	Eberswalde - Finow	Finowkanal
141 231 —	Eck - Ablage	Havel - Wasserstraße
141 229 —	Eckerberg - Ablage	Havel - Wasserstraße
2 308 1	Eckernförde	Eckernförder Bucht
2 210 1	Eckhof	Kieler Förde
8 300 2	Eckwarderhörne	Jadebusen
8 300 2	Eckwardersiel	Jadebusen
55 108 5	Eddersheim	Main
19 408 2	Edewechterdamm	Küstenkanal
52 102 8	Edingen	Neckar
63 104 6	Edlhof	Donau
30 400 3	Ehingen (zu Duisburg IV)	Rhein
39 100 7	Ehrenbreitstein (zu Koblenz)	Rhein
60 189 6	Eibelstadt	Main
42 525 7	Eich	Rhein
59 141 8	Eichel	Main
10 222 2	Eickeloh	Aller
10 217 2	Eilte	Aller
8 305 2	Einswarden (zu Nordenham)	Weser
11 114 3	Eisbergen	Weser
24 300 3	Eisenwerke Mülheim - Meiderich (zu Mülheim)	Ruhrwasserstraße
98 100 —	Eiswerder (zu West - Berlin)	Havel - Wasserstraße
10 201 2	Eitze	Aller
20 388 2	Elbergen	Dortmund - Ems - Kanal
6 112 2	Elbstorf	Elbe
19 622 2	Elisabethfehn	Ems - Hunte - Wasserstraße
19 104 2	Ellenserdamm, Ellenserdammsiel	Jadebusen
3 874 2	Elm	Oste
3 663 1	Elmshorn	Krückau
58 115 6	Elsenfeld	Main
8 323 2	Elsfleth	Weser
60 251 6	Eltmann	Main
42 422 5	Eltville	Rhein
18 100 2	Emden	Ems
20 860 2	Emlichheim	Piccardie - Coeverden - Kanal
3 132 1	Emmelsbüll	Nordfriesische Küste
29 202 3	Emmerich	Rhein
11 133 2	Emmern	Weser
41 106 7	Ems, Bad	Lahn
20 380 2	Emsland Erdölraffinerie	Dortmund - Ems - Kanal
24 201 3	Emscher - Lippe	Dortmund - Ems - Kanal

noch: 5. Alphabetisches Hafenverzeichnis
für die Schiffsstatistiken

noch: Teil I. Inland

E

Hafen - Nr.	Hafen	Wasserstraße
10 227 2	Engelhausen	Aller
11 116 2	Engern	Weser
38 251 7	Engers	Rhein
17 112 2	Engter	Mittellandkanal
42 420 5	Erbach	Rhein
11 110 3	Erder	Weser
20 380 2	Erdölraffinerie Emsland	Dortmund - Ems - Kanal
42 520 5	Erfelden	Rhein
59 181 6	Erlabrunn	Main
59 155 6	Erlach	Main
63 103 6	Erlau	Donau
58 118 6	Erlenbach	Main
20 853 2	Eschebrügge	Piccardie - Coeverden - Kanal
60 253 6	Eschenbach	Main
60 216 6	Escherndorf	Main
19 116 2	Esens	Ostfriesische Küste
19 600 2	Esklum	Ems - Hunte - Wasserstraße
10 225 2	Essel	Aller
28 100 3	Essen, Stadthafen	Rhein - Herne - Kanal
31 111 3	Essenberg (zu Homberg)	Rhein
3 896 2	Estebrügge	Este
19 665 2	Esterwegen	Küstenkanal
10 145 2	Estorf	Weser
16 101 2	Excelsior - Gummiwerke (zu Hannover)	Zweigkanal nach Linden
10 130 2	Eystrup	Weser

noch: 5. Alphabetisches Hafenverzeichnis
für die Schiffsstatistiken

noch: Teil I. Inland

F

Hafen-Nr.	Hafen	Wasserstraße
41 122 7	Fachingen	Lahn
9 100 4	Fährgrund (zu Bremen)	Weser
113 143 —	Fährdorf auf Poel	Wismar - Bucht
19 709 2	Fahne	Ems - Jade - Kanal
60 220 6	Fahr	Main
38 243 7	Fahr	Rhein
6 707 2	Fahrenholz	Ilmenau
112 439 —	Fahrenkamp	Westliches Stralsunder Fahrwasser
14 135 2	Fallersleben	Mittellandkanal
2 500 1	Falshöft	Flensburger Förde
9 100 4	Farge (zu Bremen)	Weser
2 115 1	Fargemiel	Schleswig - holsteinische Küste
59 138 6	Faulbach	Main
59 132 6	Fechenbach	Main
56 100 5	Fechenheim (zu Frankfurt)	Main
8 302 2	Fedderwardersiel	Weser
2 150 1	Fehmarnsund aud Fehmarn	Insel Fehmarn
20 834 2	Fehndorf	Süd - Nord - Kanal
29 115 3	Finnen, siehe Vynen	Rhein
141 348 —	Finow (Eberswalde - Finow)	Finowkanal
11 127 2	Fischbeck	Weser
3 429 1	Fischerhütte	Nord - Ostsee - Kanal
25 123 3	Flaesheim	Wesel - Datteln - Kanal
32 500 3	Flehe (zu Düsseldorf)	Rhein
2 640 1	Flemhude	Nord - Ostsee - Kanal
2 525 1	Flensburg	Flensburger Förde
6 105 2	Fliegenberg	Elbe
63 121 6	Flintsbach	Donau
34 100 3	Flittard (zu Köln)	Rhein
55 104 5	Flörsheim	Main
11 154 2	Forst	Weser
20 362 2	Frackel (Kathen - Frackel)	Dortmund - Ems - Kanal
56 100 5	Frankfurt am Main	Main
133 285 —	Frankfurt/Oder	Oder
3 712 2	Freiburg	Elbe
42 411 7	Frei - Weinheim (Ingelheim - Nord)	Rhein
48 254 8	Freistett	Rhein
63 160 6	Frengkofen	Donau
20 356 2	Fresenburg	Dortmund - Ems - Kanal
59 130 8	Freudenberg	Main
60 195 6	Frickenhausen	Main
24 151 3	Friedrich der Große, Hafen der Zeche (zu Herne)	Rhein - Herne - Kanal

noch: 5. Alphabetisches Hafenverzeichnis
für die Schiffsstatistiken

noch: Teil I. Inland

F

Hafen - Nr.	Hafen	Wasserstraße
25 100 3	Friedrichsfeld	Wesel - Datteln - Kanal
52 156 8	Friedrichshall (zu Heilbronn)	Neckar
15 138 2	Friedrichshall (Sehnde, Kali-Chemie-Werke)	Mittellandkanal
3 230 1	Friedrichskoog	Elbe
3 125 1	Friedrichskoog a. Nordstrand	Nordfriesische Insel
2 206 1	Friedrichsort (zu Kiel)	Kieler Förde
19 110 2	Friedrichsschleuse	Ostfriesische Küste
39 201 7	Friedrichsseggen (zu Oberlahnstein)	Lahn
3 316 1	Friedrichstadt	Eider
2 512 1	Friedrichsthal	Flensburger Förde
31 112 3	Friemersheim (zu Rheinhausen)	Rhein
63 162 6	Friesheim	Donau
19 104 2	Friesische Wehde	Jadebusen
156 100 -	Frohse	Elbe
141 435 -	Fürstenberg a.d. Oder	Spree - Oder - Wasserstraße
11 165 2	Fürstenberg	Weser
141 410 -	Fürstenwalde	Spree - Oder - Wasserstraße
25 117 3	Fürst Leopold - Baldur, Hafen der Zeche (zu Dorsten)	Wesel - Datteln - Kanal
19 112 2	Funnix	Ostfriesische Küste

noch: 5. Alphabetisches Hafenverzeichnis
für die Schiffsstatistiken

noch: Teil I. Inland

G

Hafen - Nr.	Hafen	Wasserstraße
161 100 -	Gaartz	Elbe
60 237 6	Gädheim	Main
59 172 6	Gambach	Main
2 504 1	Gammellück	Flensburger Förde
20 303 2	Gandersum	Ems
8 328 2	Ganspe	Weser
15 131 2	Garbsen	Mittellandkanal
6 144 2	Garge (siehe auch Alt-Garge und Neu-Garge)	Elbe
60 228 6	Garstadt	Main
98 100 -	Gatow (zu West-Berlin)	Havel - Wasserstraße
3 881 2	Gauensiek	Wischhafener Süderelbe
5 100 0	Gauert (zu Hamburg)	Elbe
60 261 6	Gaustadt	Main
20 382 2	Geeste - Osterbroock	Dortmund - Ems - Kanal
6 119 1	Geesthacht	Elbe
42 407 5	Geisenheim	Rhein
30 400 3	Gellen (zu Duisburg IV)	Rhein
21 117 3	Gelmer	Dortmund - Ems - Kanal
24 126 3	Gelsenberg, Hafen der Gelsenberg - Benzin AG. (zu Gelsenkirchen)	Rhein - Herne - Kanal
24 120 3	Gelsenkirchen, Stadthafen	Rhein - Herne - Kanal
2 503 1	Gelting	Flensburger Förde
59 167 6	Gemünden	Main
52 165 8	Gemmrigheim	Neckar
1 100 1	Genin (zu Lübeck)	Elbe - Lübeck - Kanal
142 118 -	Genthin	Elbe - Havel - Kanal
2 631 1	Georgenthal	Nord - Ostsee - Kanal
20 823 2	Georgsdorf	Süd - Nord - Kanal
21 101 3	Georgsmarienhütte	Dortmund - Ems - Kanal
60 210 6	Gerlachshausen	Main
46 321 7	Germersheim	Rhein
42 529 5	Gernsheim	Rhein
17 127 3	Getmold	Mittellandkanal
3 833 2	Geversdorf	Oste
11 181 5	Gieselwerder	Weser
42 524 7	Gimbsheim	Rhein
11 191 2	Gimte (Floßplatz)	Weser
42 214 5	Ginsheim	Rhein
3 885 2	Glashütte (siehe auch Brunshausen)	Schwinge
20 389 2	Gleesen	Dortmund - Ems - Kanal
198 238 -	Gleiwitz	Klodnitz - Kanal
2 103 1	Gleschendorf	Lübecker Bucht
6 159 2	Glienitz	Elbe
198 148 -	Glogau	Oder

noch: 5. Alphabetisches Hafenverzeichnis
für die Schiffsverkehrsstatistiken

noch: Teil I. Inland

G

Hafen - Nr.	Hafen	Wasserstraße
112 373 -	Glowe auf Rügen	Rügensche Küste
2 522 1	Glücksburg	Flensburger Förde
3 505 1	Glückstadt	Elbe
63 155 6	Gmünd	Donau
38 214 3	Godesberg - Plittersdorf	Rhein
38 214 3	Godesberg - Rüngsdorf	Rhein
34 206 3	Godorf	Rhein
158 245 -	Göhlitzsch, jetzt Leuna	Saale
112 380 -	Göhren auf Rügen	Rügensche Küste
29 219 3	Götterswickerhamm	Rhein
6 209 1	Göttin	Elbe - Lübeck - Kanal
2 150 1	Gold auf Fehmarn	Insel Fehmarn
46 333 7	Goldgrund (Maximiliansau - Pfortz)	Rhein
32 500 3	Golzheim (zu Düsseldorf)	Rhein
6 186 2	Gorleben	Elbe
162 170 -	Gosewerder	Elbe
60 192 6	Goßmannsdorf	Main
162 300 -	Gothmann a.d. Sude	Elbe
11 183 5	Gottstreu	Weser
113 100 -	Graal - Müritz, Seebad	Mecklenburgische Küste
3 868 2	Gräpel	Oste
24 121 3	Graf Bismarck, Hafen der Zeche (zu Gelsenkirchen)	Rhein - Herne - Kanal
6 213 1	Grambeck	Elbe - Lübeck - Kanal
48 249 8	Graulsbaum	Rhein
38 208 3	Grau Rheindorf (zu Bonn)	Rhein
11 149 2	Grave	Weser
17 100 3	Gravenhorst	Mittellandkanal
48 248 8	Greffern	Rhein
2 121 1	Gremersdorf	Kieler Bucht
49 159 8	Grenzach	Rhein
21 113 3	Greven (siehe auch Schmedehausen)	Dortmund - Ems - Kanal
56 100 5	Griesheim (zu Frankfurt)	Main
29 111 3	Grieth	Rhein
29 107 3	Griethausen	Rhein
29 207 3	Grietherort	Rhein
24 122 3	Grimberg, Hafen der Eisenwerke Gelsenkirchen - AG. (zu Gelsenkirchen)	Rhein - Herne - Kanal
32 200 3	Grimlinghausen (zu Neuß)	Rhein
10 111 2	Grinden (Hagen - Grinden)	Weser
6 184 2	Grippel	Elbe
3 122 1	Gröde, Hallig	Nordfriesische Insel
2 109 1	Grömitz, Seebad	Lübecker Bucht
11 137 2	Grohnde	Weser

noch: 5. Alphabetisches Hafenverzeichnis
für die Schiffsahrtsstatistiken
noch: Teil I. Inland

G

Hafen - Nr.	Hafen	Wasserstraße
27 100 3	Groppenbruch (zu Dortmund)	Dortmund - Ems - Kanal
55 129 5	Groß Auheim	Main
199 132 -	Groß Dirschkeim	Samlandküste
2 119 1	Großenbrode	Fehmarnsund
8 305 2	Großensiel (zu Nordenham)	Weser
11 122 2	Großenwieden	Weser
59 126 6	Großheubach (siehe auch Kleinheubach)	Main
10 118 2	Groß Hutbergen (siehe auch Klein Hutbergen)	Weser
55 132 5	Groß - Krotzenburg (siehe auch Klein - Krotzenburg)	Main
63 168 6	Großprüfening (zu Regensburg)	Donau
162 164 -	Groß Rassau (siehe auch Rassau)	Elbe
20 320 2	Groß Soltborg (siehe auch Klein Soltborg)	Dortmund - Ems - Kanal
58 112 6	Großwallstadt (siehe auch Kleinwallstadt)	Main
58 101 6	Großwelzheim	Main
161 106 -	Groß - Wootz (siehe auch Klein - Wootz)	Elbe
2 113 1	Grube	Schleswig - holsteinische Küste
63 106 6	Grubweg	Donau
198 300 -	Grünberg	Oder
3 727 2	Grünendeich	Elbe
59 139 8	Grünenwört	Main
162 150 -	Gülstorf	Elbe
15 127 2	Gümmers	Mittellandkanal
6 210 1	Güster	Elbe - Lübeck - Kanal
113 244 -	Güstrow	Warnow - Nebel - Wasserstraße
63 176 6	Gundelshausen	Donau
52 143 8	Gundelsheim	Neckar
63 354 6	Gundremmingen	Donau
42 518 7	Gunttersblum	Rhein
198 151 -	Gurkau	Oder
42 213 5	Gustavsburg	Rhein
52 129 8	Guttenbach	Neckar

noch: 5. Alphabetisches Hafenverzeichnis
für die Schiffsstatistiken

noch: Teil I. Inland

H

Hafen - Nr.	Hafen	Wasserstraße
63 109 6	Hacklberg	Donau
10 223 2	Hademstorf	Aller
59 151 6	Hafenlohr	Main
2 103 1	Haffkrug	Lübecker Bucht
10 111 2	Hagen - Grinden	Weser
11 134 2	Hagenohsen	Weser
19 122 2	Hagermarsch	Ostfriesische Küste
17 138 3	Hahlen	Mittellandkanal
11 138 2	Hajen	Weser
174 120 —	Haldensleben	Mittellandkanal
3 142 1	Halebüll	Nordfriesische Küste
17 303 3	Halen	Zweigkanal nach Osnabrück
158 230 —	Halle a.d. Saale	Saale
59 163 6	Halsbach	Main
5 100 0	Hamburg	Elbe
3 138 1	Hamburger Hallig	Nordfriesische Küste
11 130 2	Hameln	Weser
3 880 2	Hamelwörden	Wischhafener Süderelbe
26 216 3	Hamm	Datteln - Hamm - Kanal
42 531 7	Hamm (Kreis Worms)	Rhein
32 500 3	Hamm (zu Düsseldorf)	Rhein
25 120 3	Hamm - Bossendorf	Wesel - Datteln - Kanal
8 320 2	Hammelwarden (zu Brake)	Weser
6 217 1	Hammer	Elbe - Lübeck - Kanal
55 124 5	Hanau	Main
6 708 2	Handorf	Ilmenau
16 100 2	Hannover - Bothfeld	Mittellandkanal
	Hannover - Brink	Mittellandkanal
	Hannover - Vahrenwald - Continental	Mittellandkanal
	Hannover - List	Mittellandkanal
	Hannover - Nordhafen - Mitte	Mittellandkanal
16 101 2	Hannover, Excelsior - Gummiwerke	Zweigkanal nach Linden
16 101 2	Hannover - Linden	Zweigkanal nach Linden
11 192 2	Hannoversch - Münden	Weser
27 100 3	Hardenberg (zu Dortmund)	Dortmund - Ems - Kanal
20 368 2	Haren	Dortmund - Ems - Kanal
19 109 2	Harle	Jadebusen
59 171 6	Harrbach	Main
2 527 1	Harrislee	Flensburger Förde
15 208 2	Harsum	Zweigkanal nach Hildesheim
17 136 3	Hartum	Mittellandkanal
15 210 2	Hasede	Zweigkanal nach Hildesheim

noch: 5. Alphabetisches Hafenverzeichnis
für die Schiffsverkehrsstatistiken

noch: Teil I. Inland

H

Hafen - Nr.	Hafen	Wasserstraße
3 514 1	Haseldorf - Juelssand	Elbe
59 140 6	Hasloch	Main
10 135 2	Haßbergen	Weser
60 243 6	Haßfurt	Main
52 140 8	Haßmersheim	Neckar
9 100 4	Hastedt (zu Bremen)	Weser
3 141 1	Hattstedt	Nordfriesische Küste
20 307 2	Hatzum	Dortmund - Ems - Kanal
26 208 3	Haus Aden, Hafen der Zeche	Datteln - Hamm - Kanal
30 400 3	Haus Knipp (zu Duisburg IV)	Rhein
29 403 3	Haus Momm - Borth	
	(zu Rheinberg - Ossenberg)	Rhein
141 700 -	Havelberg	Havel - Wasserstraße
11 128 2	Haverbeck (Klosterholte)	Weser
20 831 2	Hebelermeer	Süd - Nord - Kanal
3 854 2	Hechthausen	Oste
20 349 2	Heede	Dortmund - Ems - Kanal
32 500 3	Heerdt (zu Düsseldorf)	Rhein
26 218 3	Heessen	Datteln - Hamm - Kanal
11 139 2	Hehlen	Weser
11 152 2	Heidbrink	Weser
162 404 -	Heiddorf	Elde - Wasserstraße
52 106 8	Heidelberg	Neckar
42 419 7	Heidenfahrt	Rhein
59 185 6	Heidingsfeld (zu Würzburg)	Main
2 135 1	Heidkathe	Kieler Bucht
2 203 1	Heikendorf	Kieler Förde
52 156 8	Heilbronn	Neckar
2 120 1	Heiligenhafen	Fehmarnsund
10 155 3	Heimsen	Weser
63 112 6	Heining	Donau
26 217 3	Heinrich Robert, Hafen der Zeche	
	(zu Hamm)	Datteln - Hamm - Kanal
11 153 2	Heinsen	Weser
52 145 8	Heinsheim	Neckar
10 165 3	Heisterholz	Weser
9 100 4	Hemeligen (zu Bremen)	Weser
11 187 2	Hemeln	Weser
3 843 2	Hemmoor	
	(siehe auch Schwarzenhütten)	Oste
140 501 -	Hennigsdorf	Havel - Wasserstraße
-	Henrichenburg, Hebewerk (Abzwei- gung des Rhein - Herne - Kanals)	Dortmund - Ems - Kanal
19 107 2	Heppens	Jadebusen
20 347 2	Herbrum	Dortmund - Ems - Kanal

noch: 5. Alphabetisches Hafenverzeichnis
für die Schifffahrtsstatistiken

noch: Teil I. Inland

H

Hafen - Nr.	Hafen	Wasserstraße
112 174 -	Heringsdorf, Seebad	Usedom
63 135 6	Hermannsdorf	Donau
24 150 3	Herne, Werfthafen	Rhein - Herne - Kanal
162 166 -	Herrenhof - Brandstade	Elbe
17 119 2	Herrnghausen	Mittellandkanal
63 182 6	Herrnsaal	Donau
11 173 3	Herstelle	Weser
-	Hervest (siehe Dorsten)	Wesel - Datteln - Kanal
20 826 2	Hesepertwist	Süd - Nord - Kanal
20 389 2	Hesselte	Dortmund - Ems - Kanal
52 168 8	Hessigheim	Neckar
11 124 2	Hessisch Oldendorf	Weser
3 517 1	Hetlingen	Elbe
11 141 2	Heyener Berg	Weser
112 368 -	Hiddensee, Insel	Nördliches Stralsunder Fahrwasser
21 130 3	Hiddingsel	Dortmund - Ems - Kanal
15 212 2	Hildesheim	Zweigkanal nach Hildesheim
17 134 3	Hille	Mittellandkanal
20 364 2	Hilter	Dortmund - Ems - Kanal
21 121 3	Hiltrup	Dortmund - Ems - Kanal
11 190 2	Hilwartshausen	Weser
32 500 3	Himmelgeist (zu Düsseldorf)	Rhein
59 177 6	Himmelstadt	Main
60 226 6	Hirschfeld	Main
52 115 5	Hirschhorn	Neckar
34 305 3	Hirdorf (zu Leverkusen)	Rhein
6 168 2	Hitzacker	Elbe
3 418 1	Hochdonn	Nord - Ostsee - Kanal
30 400 3	Hochfeld (siehe unter Duisburg IV)	Rhein
52 138 8	Hochhausen	Neckar
55 100 5	Hochheim	Main
56 100 5	Höchst, Farbwerke (zu Frankfurt)	Main
56 100 5	Höchst, Stadthafen (zu Frankfurt)	Main
46 220 8	Hochstetter Altrhein	Rhein
10 220 2	Hodenhagen	Aller
63 119 6	Hofkirchen	Donau
59 166 6	Hofstetten	Main
19 743 2	Hoheesche	Ems - Jade - Kanal
60 199 6	Hohenfeld	Main
2 300 1	Hohenhain	Eckernförder Bucht
3 421 1	Hohenhörn	Nord - Ostsee - Kanal
19 109 2	Hohenkirchen	Jadebusen
11 120 2	Hohenrode	Weser

noch: 5. Alphabetisches Hafenverzeichnis
für die Schiffsverkehrsstatistiken

noch: Teil I. Inland

H

Hafen - Nr.	Hafen	Wasserstraße
39 200 7	Hohenrhein	Lahn
19 108 2	Hohentiefersiel	Jadebusen
160 201 -	Hohenwarthe	Elbe
158 333 -	Hohenwarte	Saale
6 129 2	Hohnstorf	Elbe
2 127 1	Hohwacht	Kieler Bucht
17 301 2	Hollage	Zweigkanal nach Osnabrück
2 520 1	Holnis	Flensburger Förde
2 206 1	Holtenau (Kiel - Holtenau)	Kieler Förde
19 646 2	Holtermoor	Ems - Hunte - Wasserstraße
20 373 2	Holthausen	Dortmund - Ems - Kanal
10 139 2	Holtorf	Weser
11 105 3	Holtrup (Kreis Minden)	Weser
10 131 2	Holtrup	Weser
11 157 2	Holzminden	Weser
31 111 3	Homburg	Rhein
59 148 6	Homburg	Main
38 218 3	Honnet	Rhein
29 113 3	Hönnepele	Rhein
3 123 1	Hooge, Hallig	Nordfriesische Insel
19 108 2	Hooksiel	Jadebusen
6 106 2	Hoopte	Elbe
46 221 8	Hörnlesgrund	Rhein
52 158 8	Horkheim	Neckar
28 103 3	Horl, Krupphafen (zu Essen)	Rhein - Herne - Kanal
3 893 2	Horneburg	Lühe
3 108 1	Hörnum auf Sylt	Nordfriesische Insel
162 131 -	Horst	Elbe
10 105 2	Horstedt	Weser
17 100 3	Hörstel	Mittellandkanal
6 200 1	Horsterdamm	Elbe - Lübeck - Kanal
19 108 2	Horumersiel	Jadebusen
3 895 2	Hove	Este
15 135 2	Höver (Portland Zementfabrik Alemania)	Mittellandkanal
10 128 2	Hoya	Weser
11 161 3	Höxter	Weser
30 200 3	Huckingen (siehe unter Duisburg II)	Rhein
10 210 2	Hülsen	Aller
20 371 2	Hüntel	Dortmund - Ems - Kanal
24 124 3	Hugo, Hafen der Zeche (zu Gelsenkirchen)	Rhein - Herne - Kanal
19 505 2	Huntebrück	Hunte
19 408 2	Husbäke	Küstenkanal

noch: 5. Alphabetisches Hafenverzeichnis
für die Schiffsstatistiken
noch: Teil I. Inland

H

Hafen - Nr.	Hafen	Wasserstraße
3 143 1	Husum	Nordfriesische Küste

noch: 5. Alphabetisches Hafenverzeichnis
für die Schiffsstatistiken

noch: Teil I. Inland

Hafen - Nr.	Hafen	Wasserstraße
17 101 3	Ibbenbüren	Mittellandkanal
19 660 2	Idafehn	Ems - Hunte - Wasserstraße
15 121 2	Idensen	Mittellandkanal
25 109 3	Idunahall (Schermbbeck - Idunahall)	Wesel - Datteln - Kanal
48 241 8	Iffezheim	Rhein
142 105 -	Ihleburg	Elbe - Havel - Kanal
19 182 2	Ihlowerfehn	Ihlowerfehnnkanal
48 233 8	Illingen	Rhein
14 150 2	Ilse der Hütte (zu Peine)	Mittellandkanal
10 157 3	Ilvese	Weser
42 411 7	Ingelheim - Nord (Frei - Weinheim)	Rhein
19 107 2	Inhausersiel	Jadebusen
199 451 -	Insterburg	Pregel
10 114 2	Intschede	Weser
63 132 6	Irlbach	Donau
38 245 7	Irlich	Rhein
63 155 6	Irrling	Donau
63 125 6	Isarmünd	Donau
17 132 3	Isenstedt	Mittellandkanal
3 612 1	Itzehoe	Stör i. H.

noch: 5. Alphabetisches Hafenverzeichnis
für die Schiffsstatistiken

noch: Teil I. Inland

J

Hafen - Nr.	Hafen	Wasserstraße
19 100 2	Jade	Jadebusen
2 201 1	Jägersberg	Kieler Förde
52 156 8	Jagstfeld (zu Heilbronn)	Neckar
6 176 2	Jasebeck	Elbe
19 408 2	Jeddeloh II	Küstenkanal
20 314 2	Jemgum	Dortmund - Ems - Kanal
158 305 -	Jena	Saale
10 230 2	Jeversen	Aller
63 100 6	Jochenstein	Donau
10 164 3	Jössen	Weser
32 500 3	Jussenhofen (zu Düsseldorf)	Rhein
19 205 2	Juist	Ostfriesische Insel
24 141 3	Julia, Hafen der Zeche (zu Recklinghausen)	Rhein - Herne - Kanal
3 514 1	Juls Sand (Juelssand - Haseldorf)	Elbe
162 177 -	Junker - Wehningen	Elbe

noch: 5: Alphabetisches Hafenverzeichnis
für die Schiffsstatistiken.

noch: Teil I. Inland

K

Hafen - Nr.	Hafen	Wasserstraße
17 103 3	Kälberberg - Steinbruch (siehe auch Am Kälberberg)	Mittellandkanal
63 143 6	Kagers	Donau
58 100 6	Kahl	Main
3 620 1	Kaisermühle	Stör i. H.
141 510 -	Kalkberge, jetzt Rüdersdorf	Rüdersdorfer Gewässer
6 181 2	Kaltenhof	Elbe
19 411 2	Kampe	Küstenkanal
3 885 2	Kampe (zu Stade)	Schwinge
19 411 2	Kamperfehn	Ems - Hunte - Wasserstraße
21 125 3	Kannenbaum	Dortmund - Ems - Kanal
63 180 6	Kapfelberg	Donau
2 410 1	Kappeln	Schlei
59 152 6	Karbach	Main
59 173 6	Karlbürg	Main
11 174 5	Karlshafen	Weser
46 100 8	Karlsruhe	Rhein
59 174 6	Karlstadt	Main
3 210 1	Karolinenkoog	Eider
19 110 2	Karolinensiel	Ostfriesische Küste
11 208 5	Kassel	Fulda
42 211 5	Kastel (zu Wiesbaden)	Rhein
6 152 2	Katemin	Elbe
2 152 1	Katharinenhof auf Fehmarn	Insel Fehmarn
20 362 2	Kathen - Frackel	Dortmund - Ems - Kanal
39 218 7	Kaub	Rhein
48 100 8	Kehl	Rhein
3 103 1	Keitum auf Sylt	Nordfriesische Insel
63 200 6	Kelheim	Donau
63 185 6	Kelheimwinzer	Donau
2 111 1	Kellenhusen	Lübecker Bucht
3 621 1	Kellinghusen	Stör i. H.
55 300 5	Kelsterbach	Main
11 143 2	Kemnade	Weser
153 100 -	Kemnitz	Elbe
42 400 7	Kempten (zu Bingen)	Rhein
46 202 8	Ketsch (Schwalbeneck, Ketscher Altrhein)	Rhein
141 616 -	Ketzin	Havel - Wasserstraße
63 158 6	Kiefenholz	Donau
2 206 1	Kiel	Kieler Förde
2 206 1	Kiel - Holtenau	Kieler Förde
161 104 -	Kietz	Elbe
20 328 2	Kirchborgum	Dortmund - Ems - Kanal
19 716 2	Kirchdorf	Ems - Jade - Kanal

noch: 5. Alphabetisches Hafenverzeichnis
für die Schiffsstatistiken

noch: Teil I. Inland

K

Hafen - Nr.	Hafen	Wasserstraße
52 164 8	Kirchheim	Neckar
19 709 2	Kirchloog (Westerende - Kirchloog)	Ems - Jade - Kanal
11 135 2	Kirchhosen	Weser
63 149 6	Kirchroth	Donau
2 203 1	Kitzeberg	Kieler Förde
60 200 6	Kitzingen	Main
198 500 -	Klein Dievenow	Dievenow
162 528 -	Kleinen, Bad	Schweriner See
8 306 2	Kleinensiel	Weser
15 206 2	Klein Förste mit Werk Siegfried - Giesen	Zweigkanal nach Hildesheim
52 108 8	Kleingemünd	Neckar
59 125 6	Kleinheubach (siehe auch Großheubach)	Main
10 118 2	Klein - Hutbergen (siehe auch Groß Hutbergen)	Weser
52 170 8	Kleiningersheim	Neckar
2 634 1	Klein Königsförde	Nord - Ostsee - Kanal
55 131 5	Klein - Krotzenburg (siehe auch Groß - Krotzenburg)	Main
6 156 2	Klein - Kühren	Elbe
60 193 6	Kleinochsenfurt	Main
58 104 6	Kleinostheim	Main
63 171 6	Kleinprüfening	Donau
162 164 -	Klein Rassau (Rassau)	Elbe
20 850 2	Klein - Ringe	Piccardie - Coeverden - Kanal
19 408 2	Klein Scharrel	Küstenkanal
20 320 2	Klein - Soltborg (siehe auch Groß - Soltborg)	Dortmund - Ems - Kanal
2 312 1	Klein Waabs	Eckernförder Bucht
58 113 6	Kleinwallstadt (siehe auch Großwallstadt)	Main
55 135 5	Klein - Welzheim	Main
155 102 -	Kleinwittenberg	Elbe
161 106 -	Klein - Wootz (siehe auch Groß - Wootz)	Elbe
29 306 3	Kleve	Spoynkanal
58 121 6	Klingenberg	Main
20 329 2	Kloster Muhde	Dortmund - Ems - Kanal
2 110 1	Klostersee	Lübecker Bucht
133 200 -	Klütz	Ostoder
63 170 6	Kneiting	Donau
60 244 6	Knetzgau	Main

noch: 5. Alphabetisches Hafenverzeichnis
für die Schifffahrtsstatistiken

noch: Teil I. Inland

K

Hafen-Nr.	Hafen	Wasserstraße
3 117 1	Kniep auf Amrum	Nordfriesische Insel
39 100 7	Koblenz	Rhein
40 123 7	Kochem (siehe auch Cochem)	Mosel
52 156 8	Kochendorf (zu Heilbronn)	Neckar
60 214 6	Köhler	Main
34 100 3	Köln	Rhein
24 161 3	König Ludwig, Hafen der Zeche (Castrop - Rauxel)	Rhein - Herne - Kanal
3 894 2	Königreich	Este
199 100 -	Königsberg i. Pr.	Pregel
38 216 3	Königswinter	Rhein
141 530 -	Königs Wusterhausen	Notte
28 102 3	König Wilhelm, Hafen der Zeche (zu Essen)	Rhein - Herne - Kanal
158 206 -	Könnern	Saale
63 145 6	Köfnach	Donau
20 309 2	Koldeborg	Dortmund - Ems - Kanal
15 125 2	Kolenfeld	Mittellandkanal
162 157 -	Kolepant	Elbe
3 508 1	Kollmar	Elbe
162 151 -	Konau	Elbe
42 513 5	Kornsand	Rhein
11 109 3	Kostedt	Weser
42 212 5	Kostheim (zu Wiesbaden)	Main
11 208 5	Kragenhof (zu Kassel)	Fulda
112 376 -	Krampas auf Rügen	Rügensche Küste
198 228 -	Krampe	Oder
3 858 2	Kranenburg	Oste
198 400 -	Kratzwieck	Oder
3 881 2	Krautsand	Wischhafener Süderelbe
32 300 3	Krefeld - Uerdingen	Rhein
59 142 6	Kreuzwertheim	Main
1 100 1	Kronsförde (zu Lübeck)	Elbe - Lübeck - Kanal
3 662 1	Kronsnest	Krückau
6 119 1	Krümmel	Elbe
2 153 1	Krummensiek	Insel Fehmarn
6 223 1	Krummesse	Elbe - Lübeck - Kanal
28 103 3	Krupphafen (Horl, Krupphafen - zu Essen)	Rhein - Herne - Kanal
40 158 7	Kues (Berncastel - Kues)	Mosel
6 218 1	Kühsen	Elbe - Lübeck - Kanal
198 700 -	Küstrin	Warthe
20 389 2	Kunkemühle	Dortmund - Ems - Kanal
3 661 1	Kurzenmoor	Krückau

noch: 5. Alphabetisches Hafenverzeichnis
für die Schiffsstatistiken

noch: Teil I. Inland

L

Hafen-Nr.	Hafen	Wasserstraße
162 170 —	Laake	Elbe
30 400 3	Laar (zu Duisburg IV)	Rhein
2 201 1	Laboe	Kieler Förde
11 126 2	Lachem	Weser
21 111 3	Ladbergen	Dortmund - Ems - Kanal
52 100 8	Ladenburg	Neckar
3 654 1	Lägerdorf (Breitenburger Kanal)	Stör i. H.
10 166 3	Lahde	Weser
42 538 5	Lampertheimer Altrhein	Rhein
10 148 2	Landesbergen	Weser
6 176 2	Landsatz	Elbe
198 230 —	Landsberg a.d. Warthe	Warthe
2 640 1	Landwehr	Nord - Ostsee - Kanal
8 115 2	Landwürden (früher Dedesdorf)	Weser
2 515 1	Langballigau	Flensburger Förde
6 183 2	Langendorf	Elbe
3 121 1	Langeneß	Nordfriesische Insel
59 165 6	Langenprozelten	Main
19 202 2	Langeoog	Ostfriesische Insel
19 657 2	Langholt	Langholter Tief
2 312 1	Langholz	Eckernförder Bucht
6 201 1	Lanze	Elbe - Lübeck - Kanal
6 108 2	Laßrönne	Elbe
11 136 2	Latferde	Weser
20 360 2	Lathen	Dortmund - Ems - Kanal
42 500 7	Laubenheim	Rhein
59 176 6	Laudenbach (bei Karlstadt)	Main
59 124 6	Laudenbach (bei Kleinheubach)	Main
6 128 1	Lauenburg	Elbe
11 170 2	Lauenförde	Weser
15 115 2	Lauenhagen	Mittellandkanal
52 162 8	Lauffen	Neckar
112 312 —	Lauterbach auf Rügen	Östliches Stralsunder Fahrwasser
198 111 —	Lebbin	Stettiner Haff
20 321 2	Leer	Ems - Hunte - Wasserstraße
20 325 2	Leerort	Dortmund - Ems - Kanal
10 144 2	Leeseringen	Weser
3 894 2	Leeswig	Este
2 312 1	Lehmberg	Eckernförder Bucht
24 170 3	Lehnkering (Kiesverladestelle Wartburg)	Rhein - Herne - Kanal
58 107 6	Leider (zu Aschaffenburg)	Main
46 327 7	Leimersheim	Rhein
157 100 —	Leipzig	Elster - Saale - Kanal

noch: 5. Alphabetisches Hafenverzeichnis
für die Schiffsstatistiken

noch: Teil I. Inland

L

Hafen-Nr.	Hafen	Wasserstraße
2 155 1	Lemkenhafen auf Fehmarn	Insel Fehmarn
8 328 2	Lemwerder	Weser
59 149 6	Lengfurt - Wetterau	Main
161 108 -	Lenzen	Elbe
156 126 -	Leopoldshafen (Dessau, Leopoldshafen)	Elbe
9 100 4	Lesum (zu Bremen)	Lesum
10 169 3	Leteln	Weser
16 111 2	Letter	Zweigkanal nach Linden
158 245 -	Leuna, früher Göhlitzsch	Saale
2 645 1	Levensau	Nord - Ostsee - Kanal
34 305 3	Leverkusen	Rhein
98 100 -	Lichterfelde (zu West - Berlin)	Teltowkanal
10 146 2	Liebenau	Weser
41 130 5	Limburg	Lahn
16 101 2	Limmer (zu Hannover)	Zweigkanal nach Linden
52 124 8	Lindach	Neckar
2 419 1	Lindaunis	Schlei
16 101 2	Linden (zu Hannover)	Zweigkanal nach Linden
20 836 2	Lindloh	Süd - Nord - Kanal
20 385 2	Lingen	Dortmund - Ems - Kanal
11 144 2	Linse	Weser
19 123 2	Lintelmarsch	Ostfriesische Küste
38 228 7	Linz - Linzhausen	Rhein
2 129 1	Lippe	Kieler Bucht
11 180 5	Lippoldsberg	Weser
16 109 2	List (zu Hannover)	Mittellandkanal
21 122 3	Loddenheide	Dortmund - Ems - Kanal
24 200 3	Löringhoff (zu Datteln)	Dortmund - Ems - Kanal
19 605 2	Loga	Ems - Hunte - Wasserstraße
11 102 3	Lohbusch	Weser
20 359 2	Lohesch	Dortmund - Ems - Kanal
112 375 -	Lohme auf Rügen	Rügensche Küste
15 129 2	Lohnde	Mittellandkanal
59 160 6	Lohr	Main
63 176 6	Lohstadt	Donau
39 221 5	Lorch	Rhein
39 220 5	Lorchhausen	Rhein
24 172 3	Luck (Kiesverladestelle)	Rhein - Herne - Kanal
44 100 7	Ludwigshafen am Rhein	Rhein
141 720 -	Ludwigslust	Havel - Wasserstraße
1 100 1	Lübeck	Elbe - Lübeck - Kanal
17 130 3	Lübecke	Mittellandkanal
11 160 3	Lüchtringen	Weser
21 135 3	Lüdinghausen	Dortmund - Ems - Kanal

noch: 5. Alphabetisches Hafenverzeichnis
für die Schifffahrtsstatistiken

noch: Teil I. Inland

L

Hafen - Nr.	Hafen	Wasserstraße
15 202 2	Lühnde	Zweigkanal nach Hildesheim
34 501 3	Lülsdorf	Rhein
6 714 2	Lüneburg	Ilmenau
26 206 3	Lünen	Datteln - Hamm - Kanal
113 241 -	Lüssow	Warnow - Nebel - Wasserstraße
29 117 3	Lüttingen	Rhein
3 141 1	Lundenberg	Nordfriesische Küste

noch: 5. Alphabetisches Hafenverzeichnis
für die Schiffsahrtsstatistiken

noch: Teil I. Inland

M

Hafen - Nr.	Hafen	Wasserstraße
2 404 1	Maasholm	Schlei
160 100 -	Magdeburg	Elbe
10 121 2	Magelsen	Weser
58 106 6	Mainaschaff	Main
60 234 6	Mainberg	Main
55 136 5	Mainflingen	Main
60 204 6	Mainstockheim	Main
42 100 7	Mainz	Rhein
198 225 -	Maltsch	Oder
45 100 8	Mannheim	Rhein
52 176 8	Marbach	Neckar
19 732 2	Marcardsmoor	Ems - Jade - Kanal
59 182 6	Margetshöchheim	Main
63 170 6	Mariaort	Donau
63 130 6	Mariaposching	Donau
34 100 3	Marienburg (zu Köln)	Rhein
19 749 2	Mariensiel	Ems - Jade - Kanal
20 336 2	Mark (Mitling - Mark)	Dortmund - Ems - Kanal
10 228 2	Marklendorf	Aller
60 195 6	Marktbreit	Main
59 150 6	Marktheidenfeld	Main
60 197 6	Marktsteft	Main
25 119 3	Marl, Chemische Werke Hüls	Wesel - Datteln - Kanal
14 129 2	Martinsbüttel	Mittellandkanal
59 169 6	Massenbuch	Main
28 104 3	Mathias Stinnes, Hafen der Zeche (zu Essen)	Rhein - Herne - Kanal
63 174 6	Matting	Donau
21 120 3	Mauritz (zu Münster)	Dortmund - Ems - Kanal
46 100 8	Maxau (zu Karlsruhe)	Rhein
46 333 7	Maximiliansau - Pfortz	Rhein
46 317 7	Mechtersheim	Rhein
38 214 3	Mehlem	Rhein
30 500 3	Meiderich (siehe unter Duisburg V)	Rhein - Herne - Kanal
11 168 2	Meinbrexen	Weser
2 524 1	Meierwik	Flensburger Förde
154 120 -	Meißen	Elbe
3 223 1	Meldorf	Dithmarschen
199 200 -	Memel	Kurisches Haff
19 206 2	Memmert, Insel	Ostfriesische Insel
20 379 2	Meppen	Ems - Jade - Kanal
34 100 3	Merkenich (zu Köln)	Rhein
154 117 -	Merschwitz	Elbe
158 243 -	Merseburg	Saale
63 128 6	Merten	Donau

noch: 5. Alphabetisches Hafenverzeichnis
für die Schiffsstatistiken

noch: Teil I. Inland

Hafen - Nr.	Hafen	Wasserstraße
19 716 2	Middelburg	Ems - Jade - Kanal
20 311 2	Midlum	Dortmund - Ems - Kanal
41 102 7	Miellen	Lahn
198 163 -	Milchau	Oder
3 144 1	Mildstedt	Nordfriesische Küste
59 128 6	Miltenberg	Main
198 112 -	Milzig	Oder
17 200 3	Minden (Kanalhäfen)	Mittellandkanal
11 100 3	Minden (Weserhäfen)	Weser
27 101 3	Minister Achenbach, Hafen der Zeche (zu Dortmund)	Dortmund - Ems - Kanal
19 108 2	Minsen	Jadebusen
15 133 2	Misburg	Mittellandkanal
2 431 1	Missunde	Schlei
20 336 2	Mitling - Mark	Dortmund - Ems - Kanal
19 194 2	Mittegroßefehn	Großefehnkanaal
42 412 5	Mittelheim	Rhein
3 891 2	Mittelnkirchen	Lühe
141 533 -	Mittenwalde	Norte
161 107 -	Mödlisch	Elbe
6 215 1	Mölln	Elbe - Lübeck - Kanal
2 203 1	Möltenort	Kieler Förde
2 205 1	Mönkeberg	Kieler Förde
52 131 8	Mörtelstein	Neckar
59 136 8	Mondfeld	Main
38 205 3	Mondorf	Rhein
32 105 3	Monheim	Rhein
24 151 3	Mont Cenis, siehe Friedrich der Große	Rhein - Herne - Kanal
3 125 1	Moordeich am Nordstrand	Nordfriesische Insel
3 897 2	Moorende	Este
2 522 1	Moos	Flensburger Förde
3 107 1	Morsum auf Sylt	Nordfriesische Insel
52 113 8	Mückenloch	Neckar
59 175 6	Mühlbach	Main
2 512 1	Mühlendamm	Flensburger Förde
55 122 5	Mühlheim - Dietesheim	Main
34 100 3	Mülheim (zu Köln)	Rhein
24 300 3	Mülheim (Stadthafen)	Ruhrwasserstraße
24 300 3	Mülheim - Meiderich, Eisenwerke (zu Mülheim)	Ruhrwasserstraße
39 354 7	Mülhofen (zu Bendorf)	Rhein
30 400 3	Mündelheim (zu Duisburg IV)	Rhein
21 120 3	Münster	Dortmund - Ems - Kanal
113 100 -	Müritz (Graal - Müritz), Seebad	Mecklenburgische Küste

noch: 5. Alphabetisches Hafenverzeichnis
für die Schifffahrtsstatistiken
noch: Teil I. Inland

M

Hafen - Nr.	Hafen	Wasserstraße
2 525 1	Mürwik	Flensburger Förde
52 169 8	Mundelsheim	Neckar
3 103 1	Munkmarsch auf Sylt	Nordfriesische Insel

noch: 5. Alphabetisches Hafenverzeichnis
für die Schifffahrtsstatistiken

noch: Teil I. Inland

N

Hafen - Nr.	Hafen	Wasserstraße
42 504 7	Nackenheim	Rhein
59 164 6	Nantenbach	Main
41 108 7	Nassau	Lahn
25 127 3	Natrop	Wesel - Datteln - Kanal
158 269 -	Naumburg	Saale
45 100 8	Neckarau (zu Mannheim)	Rhein
52 137 8	Neckarelz	Neckar
52 156 8	Neckargartach (zu Heilbronn)	Neckar
52 108 8	Neckargemünd	Neckar
52 128 8	Neckargerach	Neckar
52 113 8	Neckarhäuserhof	Neckar
52 101 8	Neckarhausen in Baden	Neckar
52 114 5	Neckarhausen in Hessen	Neckar
52 142 8	Neckarmühlbach	Neckar
52 110 5	Neckarsteinach	Neckar
52 156 8	Neckarsulm (zu Heilbronn)	Neckar
52 178 8	Neckarweihingen	Neckar
52 139 8	Neckarzimmern	Neckar
63 121 6	Neglbach	Donau
19 628 2	Neuburg	Ems - Hunte - Wasserstraße
46 337 7	Neuburg	Rhein
46 228 8	Neuburgweier	Rhein
6 154 2	Neu - Darchau	Elbe
19 639 2	Neudorf	Nordgeorgsfehnkanal
2 127 1	Neudorf	Kieler Bucht
19 104 2	Neuenburg	Jadebusen
59 164 6	Neuendorf	Main
5 100 0	Neuenfelde (zu Hamburg)	Elbe
52 106 8	Neuenheim (zu Heidelberg)	Neckar
30 400 3	Neuenkamp (zu Duisburg IV)	Rhein
3 892 2	Neuenkirchen	Lühe
3 730 2	Neuenschleuse	Elbe
28 101 3	Neuessen (Cöln - Neuessen)	
	Hafen der Altenessener Bergwerks - AG. (zu Essen)	Rhein - Herne - Kanal
3 234 1	Neufeld	Elbe
162 144 -	Neu - Garge (siehe auch Garge)	Elbe
19 113 2	Neuharlingersiel	Ostfriesische Küste
3 831 2	Neuhaus	Oste
2 511 1	Neukirchen	Flensburger Förde
98 100 -	Neukölln (zu West - Berlin)	Spree - Oder - Wasserstraße
199 131 -	Neukuhren	Samlandküste
3 849 2	Neuland a.d. Oste	Oste
3 880 2	Neuland	Wischhafener Süderelbe

noch: 5. Alphabetisches Hafenverzeichnis
für die Schifffahrtsstatistiken

noch: Teil I. Inland

N

Hafen - Nr.	Hafen	Wasserstraße
30 501 3	Neumühl, Hafen der Zeche (zu Duisburg V)	Rhein - Herne - Kanal
2 206 1	Neumühlen (zu Kiel)	Kieler Förde
19 419 2	Neuscharrel	Küstenkanal
59 156 6	Neustadt	Main
2 106 1	Neustadt i. H.	Lübecker Bucht
162 418 -	Neustadt i. M.	Elde - Wasserstraße
19 105 2	Neustadtgödens	Jadebusen
141 927 -	Neustrelitz	Kammerkanal
32 200 3	Neuß	Rhein
38 246 7	Neuwied	Rhein
142 127 -	Neu Woltersdorf	Elbe - Havel - Kanal
2 500 1	Nieby	Flensburger Förde
63 153 6	Niederachdorf	Donau
63 124 6	Niederalteich	Donau
38 213 3	Niederdollendorf	Rhein
39 200 7	Niederlahnstein	Rhein
20 361 2	Niederlangen	Dortmund - Ems - Kanal
141 520 -	Niederlehme	Dahme - Wasserstraße
6 120 2	Niedermarschacht	Elbe
29 114 3	Niedermörmter	
	(siehe auch Obermörmter)	Rhein
63 147 6	Niedermotzing	
	(siehe auch Obermotzing)	Donau
58 110 6	Niedernberg	Main
15 109 2	Niedernwöhren	Mittellandkanal
56 100 5	Niederrad (zu Frankfurt)	Main
99 100 -	Niederschöneweide (zu Ost - Berlin)	Spree - Oder - Wasserstraße
42 426 5	Niederwalluf	Rhein
34 100 3	Niehl (zu Köln)	Rhein
159 111 -	Nienburg	Saale
10 142 2	Nienburg	Weser
2 101 1	Niendorf	Lübecker Bucht
113 215 -	Niendorf	Warnow - Nebel - Wasserstraße
113 144 -	Niendorf auf Poel	Wismarbucht
32 302 3	Nierst, Werthof	Rhein
42 510 7	Nierstein	Rhein
41 103 7	Nievern	Lahn
2 303 1	Noer	Eckernförder Bucht
3 107 1	Nösse auf Sylt	Nordfriesische Insel
19 123 2	Norddeich	Ostfriesische Küste
8 305 2	Nordenham	Weser
19 204 2	Norderney, Insel	Ostfriesische Insel
19 637 2	Nordgeorgsfehn	Nordgeorgsfehnkanal

noch: 5. Alphabetisches Hafenverzeichnis
für die Schifffahrtsstatistiken

noch: Teil I. Inland

N

Hafen - Nr.	Hafen	Wasserstraße
60 215 6	Nordheim	Main
42 534 5	Nordheim	Rhein
20 877 2	Nordhorn	Ems - Vechte - Kanal
24 125 3	Nordstern, Hafen der Zeche (zu Gelsenkirchen)	Rhein - Herne - Kanal
3 125 1	Nordstrand	Nordfriesische Insel
19 627 2	Nortmoor	Ems - Hunte - Wasserstraße
10 113 2	Nottorf	Weser
20 317 2	Nüttermoor	Dortmund - Ems - Kanal

noch: 5. Alphabetisches Hafenverzeichnis
für die Schiffsstatistiken
noch: Teil I: Inland

0

Hafen - Nr.	Hafen	Wasserstraße
63 138 6	Oberalteich	Donau
60 222 6	Obereisenheim	Main
46 209 8	Oberhausen (Insel Korsika)	Rhein
24 100 3	Oberhausen, Hafen der Zeche Concordia	Rhein - Herne - Kanal
38 211 3	Oberkassel (Siegburgkreis)	Rhein
158 316 -	Oberkrossen	Saale
39 201 7	Oberlahnstein	Rhein
6 121 2	Obermarschacht	Elbe
29 115 3	Obermörmter (siehe auch Niedermörmter)	Rhein
63 148 6	Obermotzing (siehe auch Niedermotzing)	Donau
58 109 6	Obernau	Main
58 116 6	Obernburg	Main
63 177 6	Oberndorf	Donau
10 122 2	Obernhide	Weser
63 102 6	Obernzell	Donau
99 100 -	Oberschöneweide (zu Ost - Berlin)	Spree - Oder - Wasserstraße
60 242 6	Obertheres (siehe auch Untertheres)	Main
39 115 7	Oberwesel	Rhein
38 220 7	Oberwinter (Unkelstein)	Rhein
63 150 6	Oberzeitldorn	Donau
52 135 8	Obrigheim	Neckar
60 194 6	Ochsenfurt	Main
40 307 7	Ockfen	Saar
3 136 1	Ockholm	Nordfriesische Küste
3 817 2	Odisheim	Hadelner Kanal
63 143 6	Öberau	Donau
11 182 5	Ödelsheim	Weser
42 415 5	Oestrich	Rhein
10 112 2	Ötzen (Ahsen - Ötzen)	Weser
52 147 8	Offenau	Neckar
56 200 5	Offenbach	Main
11 132 2	Ohr	Weser
2 506 1	Ohrfeldhaff	Flensburger Förde
11 134 2	Ohren	Weser
10 119 2	Oiste	Weser
55 110 5	Okristel	Main
10 236 2	Oldau	Aller
3 433 1	Oldenbüttel	Nord - Ostsee - Kanal
19 515 2	Oldenburg	Hunte
19 515 2	Oldenburg - Torfplatz	Küstenkanal
20 304 2	Oldersum	Dortmund - Ems - Kanal

noch: 5. Alphabetisches Hafenverzeichnis
für die Schifffahrtsstatistiken

noch: Teil I. Inland

0

Hafen - Nr.	Hafen	Wasserstraße
21 138 3	Olfen	Dortmund - Ems - Kanal
198 128 -	Oppeln	Oder
42 514 7	Oppenheim	Rhein
141 200 -	Oranienburg	Havel - Wasserstraße
31 107 3	Orsoy	Rhein
2 155 1	Orth auf Fehmarn	Insel Fehmarn
17 307 2	Osnabrück	Zweigkanal nach Osnabrück
29 403 3	Ossenberg (Rheinberg - Ossenberg)	Rhein
19 114 2	Ostbense	Ostfriesische Küste
20 382 2	Osterbroock (Geeste - Osterbroock)	Dortmund - Ems - Kanal
8 300 2	Osterhausen	Jadebusen
3 400 1	Ostermoor	Nord - Ostsee - Kanal
19 196 2	Ostgroßefehn	Großefehnkanaal
154 156 -	Ostrau	Elbe
158 247 -	Ostrau	Saale
19 648 2	Ostrhauderfehn	Ems - Hunte - Wasserstraße
10 208 2	Otersen	Aller
63 120 6	Ottach	Donau
49 108 8	Ottenheim	Rhein
3 800 2	Otterndorf	Medem
46 312 7	Otterstädter Altrhein	Rhein
198 150 -	Ottmuth	Oder
198 200 -	Ottwitz	Oder
10 162 3	Ovenstädt	Weser
6 102 2	Over	Elbe

noch: 5. Alphabetisches Hafenverzeichnis
für die Schifffahrtsstatistiken

noch: Teil I. Inland

P

Hafen-Nr.	Hafen	Wasserstraße
3 335 1	Pahlhude	Eider
199 133 -	Palmnicken	Samlandküste
2 131 1	Panker	Kieler Bucht
20 340 2	Papenburg	Dortmund - Ems - Kanal
162 430 -	Parchim	Elde - Wasserstraße
63 108 6	Passau	Donau
11 147 2	Pegestorf	Weser
14 150 2	Peine (siehe auch Ilseder Hütte)	Mittellandkanal
3 124 1	Pellworm	Nordfriesische Küste
17 109 2	Pente	Mittellandkanal
10 165 3	Petershagen	Weser
20 301 2	Petkum	Dortmund - Ems - Kanal
199 400 -	Peyse	Frisches Haff
63 156 6	Pfatter	Donau
63 134 6	Pfelling	Donau
59 157 6	Pflobsbach	Main
46 333 7	Pfortz (Maximiliansau - Pfortz)	Rhein
46 212 8	Philippsburger Altrhein	Rhein
2 512 1	Philippsthal	Flensburger Förde
20 822 2	Piccardie (Alte Piccardie)	Süd - Nord - Kanal
17 305 2	Piesberg (Am Piesberg)	Zweigkanal nach Osnabrück
155 101 -	Piesteritz	Elbe
199 300 -	Pillau, Seestadt	Frisches Haff
3 679 1	Pinneberg	Pinnau
154 135 -	Pirna	Elbe
63 146 6	Pittrich	Donau
52 172 8	Pleidelsheim	Neckar
63 118 6	Pleinting	Donau
52 119 8	Pleutersbach	Neckar
48 237 8	Plittersdorf (Lkr. Rastatt)	Rhein
38 214 3	Plittersdorf (Godesberg-Plittersdorf)	Rhein
98 100 -	Plötzensee (zu West - Berlin)	Berlin - Spandauer - Schifffahrtskanal
113 140 -	Poel, Insel	Wismarbucht
20 300 2	Pogum	Dortmund - Ems - Kanal
3 125 1	Pohnshallig a. Nordstrand	Nordfriesische Insel
63 179 6	Poikam	Donau
34 100 3	Poll (zu Köln)	Rhein
11 152 2	Polle	Weser
15 113 2	Pollhagen	Mittellandkanal
162 157 -	Pom mau	Elbe
63 152 6	Pondorf	Donau
162 151 -	Popelau	Elbe
34 503 3	Porz	Rhein

noch: 5. Alphabetisches Hafenverzeichnis
für die Schifffahrtsstatistiken

noch: Teil I. Inland

P

Hafen - Nr.	Hafen	Wasserstraße
63 184 6	Postsaal - Untersaal	Donau
141 865 -	Potsdam	Potsdamer Havel
29 120 3	Pottdeckel	Rhein
112 465 -	Prerow	Westliches Stralsunder Fahrwasser
6 184 2	Pretzetze	Elbe
26 207 3	Preußen, Hafen der Zeche (zu Lünen)	Datteln - Hamm - Kanal
162 164 -	Prilipp	Elbe
162 162 -	Privelack	Elbe
24 117 3	Prosper, Hafen der Zeche (zu Bottrop)	Rhein - Herne - Kanal
112 312 -	Putbus auf Rügen	Östliches Stralsunder Fahrwasser
2 153 1	Puttgarden auf Fehmarn	Insel Fehmarn

noch: 5. Alphabetisches Hafenverzeichnis
für die Schiffsstatistiken
noch: Teil I. Inland

Q

Hafen - Nr.	Hafen	Wasserstraße
141 600 -	Quenz	Havel - Wasserstraße
198 250 -	Quilitz	Peenestrom
198 534 -	Quilow	Peenefluß
198 551 -	Quitzerow	Peenefluß
161 136 -	Quitzübel	Elbe

noch: 5. Alphabetisches Hafenverzeichnis
für die Schiffsstatistiken

noch: Teil I. Inland

R

Hafen - Nr.	Hafen	Wasserstraße
2 408 1	Rabelsund	Schlei
6 137 2	Radegast	Elbe
161 139 -	Räbel	Elbe
162 174 -	Raffatz	Elbe
199 235 -	Ragnit	Memel
19 711 2	Rahe	Ems - Jade - Kanal
59 186 6	Randersacker	Main
3 108 1	Rantum auf Sylt	Nordfriesische Insel
141 583 -	Ranzig	Obere Spree
162 164 -	Rassau (Klein- und Groß-Rassau)	Elbe
2 101 1	Ratekau	Lübecker Bucht
141 719 -	Rathenow	Havel - Wasserstraße
198 329 -	Ratibor	Oder
141 411 -	Rauen	Spree - Oder - Wasserstraße
55 106 5	Raunheim	Main
141 236 -	Ravensbrück	Havel - Wasserstraße
17 103 3	Recke	Mittellandkanal
8 120 2	Rechtenfleth (Außentief)	Weser
24 140 3	Recklinghausen, Stadthafen	Rhein - Herne - Kanal
24 141 3	Recklinghausen I, Hafen der Zeche (zu Recklinghausen)	Rhein - Herne - Kanal
19 742 2	Reepsholt	Ems - Jade - Kanal
29 209 3	Rees	Rhein
29 114 3	Reeserschanz	Rhein
29 219 3	Reeshoven	Rhein
46 314 7	Reffenthal, Angelhof	Rhein
63 168 6	Regensburg	Donau
198 328 -	Regnitz	Oder
141 711 -	Rehberg	Havel - Wasserstraße
11 103 3	Rehme	Weser
11 103 3	Rehmer Insel	Weser
63 139 6	Reibersdorf	Donau
14 200 2	Reichswerke (zu Bleckenstedt - Beddingen)	Zweigkanal nach Salzgitter
11 150 2	Reileifzen	Weser
32 500 3	Reisholz (zu Düsseldorf)	Rhein
14 141 2	Reislingen	Mittellandkanal
59 131 6	Reistenhausen	Main
38 225 7	Remagen	Rhein
19 638 2	Remels	Nordgeorgsfehnkanal
2 614 1	Rendsburg	Nord - Ostsee - Kanal
3 622 1	Rensing	Stör i. H.
31 109 3	Repelen - Baerl	Rhein
10 213 2	Rethem	Aller

noch: 5. Alphabetisches Hafenverzeichnis
für die Schiffsstatistiken

noch: Teil I. Inland

R

Hafen - Nr.	Hafen	Wasserstraße
59 179 6	Retzbach	Main
3 138 1	Reußenhafen	Nordfriesische Küste
198 135 -	Rewahl	Ostpommersche Küste
20 343 2	Rhede	Dortmund - Ems - Kanal
45 100 8	Rheinau (zu Mannheim)	Rhein
29 403 3	Rheinberg - Ossenberg (Haus Momm - Borth)	Rhein
38 235 7	Rheinbrohl	Rhein
42 535 7	Rheindürkheim	Rhein
21 100 3	Rheine	Dortmund - Ems - Kanal
25 126 3	Rheiner Kalksandsteinwerke	Wesel - Datteln - Kanal
50 163 8	Rheinfelden	Rhein
44 100 7	Rheingönheim (zu Ludwigshafen)	Rhein
46 208 8	Rheinhausen in Baden	Rhein
31 112 3	Rheinhausen	Rhein
30 400 3	Rheinheim (zu Duisburg IV)	Rhein
39 102 7	Rhens	Rhein
38 218 3	Rhöndorf	Rhein
10 120 2	Rieda	Weser
34 100 3	Riehl (zu Köln)	Rhein
154 108 -	Riesa	Elbe
21 105 3	Riesenbeck (zu Bergeshövede)	Dortmund - Ems - Kanal
161 165 -	Ringfurth	Elbe
11 115 2	Rinteln	Weser
3 882 2	Ritsch	Wischhafener Süderelbe
10 117 2	Ritzenbergen	Weser
52 122 8	Rockenau	Neckar
59 158 6	Rodenbach	Main
34 200 3	Rodenkirchen	Rhein
59 123 6	Röllfeld	Main
6 116 2	Rönne	Elbe
10 136 2	Rohrsen	Weser
38 220 3	Rolandseck	Rhein
2 113 1	Rosenfelde	Schleswig - holsteinische Küste
161 143 -	Rosenhof	Elbe
3 130 1	Rosenkranz	Nordfriesische Küste
6 103 2	Rosenweide	Elbe
199 125 -	Rossitten	Kurisches Haff
113 208 -	Rostock	Warnow - Nebel - Wasserstraße
60 255 6	Roßstadt	Main
59 154 6	Rothenfels	Main
3 306 1	RothenSPIEker	Eider
46 303 7	Roxheim	Rhein

noch: 5. Alphabetisches Hafenverzeichnis
für die Schiffsstatistik

noch: Teil I. Inland

R

Hafen - Nr.	Hafen	Wasserstraße
141 510 -	Rüdersdorf, bisher Kalkberge	Rüdersdorfer Gewässer
141 510 -	Rüdersdorf, Hafengebiet	Rüdersdorfer Gewässer
42 401 5	Rüdesheim	Rhein
14 146 2	Rühen	Mittellandkanal
11 146 2	Rühle	Weser
20 827 2	Rühlertwist	Süd - Nord - Kanal
38 214 3	Rüngsdorf (Godesberg - Rüngsdorf)	Rhein
55 102 5	Rüsselsheim	Main
19 107 2	Rüstersiel	Jadebusen
20 843 2	Rütenbrock	Haren - Rütenbrocker - Kanal
30 100 3	Ruhrort (siehe unter Duisburg I)	Rhein
11 123 2	Rumbeck	Weser
15 103 2	Rusbend	Mittellandkanal
46 217 8	Rußheimer Altrhein	Rhein

noch: 5. Alphabetisches Hafenverzeichnis
für die Schiffsstatistiken
noch: Teil I. Inland

S

Hafen - Nr.	Hafen	Wasserstraße
63 184 6	Saal	Donau
112 446 -	Saal	Westliches Stralsunder Fahrwasser
158 349 -	Saalburg	Saale
158 322 -	Saalfeld	Saale
11 117 2	Saarbeck - Strücken	Weser
195 143 -	Saarbrücken	Saar
40 308 7	Saarburg	Saar
26 216 3	Sachsen IV, Hafen der Zeche (zu Hamm)	Datteln - Hamm - Kanal
15 117 2	Sachsenhagen	Mittellandkanal
141 201 -	Sachsenhausen	Havel - Wasserstraße
59 162 6	Sackenbach	Main
21 110 3	Saerbeck (jetzt Dörenthe)	Dortmund - Ems - Kanal
14 200 2	Salzgitter (Reichswerke)	Zweigkanal nach Salzgitter
63 135 6	Sand	Donau
161 142 -	Sandau	Elbe
63 114 6	Sandbach	Donau
26 212 3	Sandbochum	Datteln - Hamm - Kanal
19 749 2	Sande	Ems - Jade - Kanal
19 106 2	Sande, Ölbunkerstation Wilhelms- haven	Jadebusen
14 136 2	Sandkamp	Mittellandkanal
6 126 1	Sandkrug	Elbe
2 522 1	Sandwig	Flensburger Förde
39 112 7	Sankt Goar	Rhein
39 215 7	Sankt Goarshausen	Rhein
9 100 4	Sankt Magnus (zu Bremen)	Lesum
21 120 3	Sankt Mauritz (zu Münster)	Dortmund - Ems - Kanal
3 501 1	Sankt Margarethen	Elbe
6 130 2	Sassendorf	Elbe
112 376 -	Saßnitz auf Rügen	Rügensche Küste
10 133 2	Sebbenhausen	Weser
19 418 2	Sedelsberg	Küstenkanal
16 112 2	Seelze - Nord (Ladestelle de Haën)	Mittellandkanal
16 110 2	Seelze	Zweigkanal nach Linden
3 510 1	Seestermühle	Elbe
63 114 6	Seestetten	Donau
60 196 6	Segnitz	Main
2 628 1	Sehestedt	Nord - Ostsee - Kanal
15 138 2	Sehnde (Kali - Chemie - Werke Friedrichshall)	Mittellandkanal
55 134 5	Seligenstadt	Main
112 379 -	Sellin auf Rügen	Rügensche Küste

noch: 5. Alphabetisches Hafenverzeichnis
für die Schiffsstatistiken

noch: Teil I. Inland

S

Hafen-Nr.	Hafen	Wasserstraße
59 159 6	Sendelbach	Main
21 128 3	Senden	Dortmund - Ems - Kanal
40 132 7	Senheim	Mosel
30 400 3	Serm (zu Duisburg IV)	Rhein
40 310 7	Serrig	Saar
6 206 1	Siebeneichen	Elbe - Lübeck - Kanal
15 206 2	Siegfried - Giesen (siehe Klein Förste)	Zweigkanal nach Hildesheim
2 417 1	Sieseby	Schlei
2 105 1	Siercksdorf	Lübecker Bucht
56 100 5	Sindlingen (zu Frankfurt)	Main
63 173 6	Sinzing	Donau
2 310 1	Söby	Eckernförder Bucht
2 525 1	Solitude	Flensburger Förde
20 320 2	Soltborg (siehe auch Groß- und Klein-Soltborg)	Dortmund - Ems - Kanal
60 211 6	Sommerach	Main
60 191 6	Sommerhausen	Main
63 130 6	Sommersdorf	Donau
52 156 8	Sontheim (zu Heilbronn)	Neckar
98 100 -	Spandau (zu West - Berlin)	Havel - Wasserstraße
11 203 2	Speele	Fulda
29 218 3	Spellen	Rhein
19 189 2	Spetzerfehn	Spetzerfehnkanal
46 314 7	Speyer	Rhein
19 628 2	Spieker	Ems - Hunte - Wasserstraße
19 201 2	Spiekeroog, Insel	Ostfriesische Insel
11 206 2	Spiekershausen	Fulda
29 102 3	Spyck	Rhein
3 612 1	Sude (zu Irzehoe)	Stör i. H.
3 326 1	Süderstapel	Eider
19 635 2	Südgeorgsfehn	Nordgeorgsfehnkanal
14 134 2	Sülfeld	Mittellandkanal
34 205 3	Sürth	Rhein
63 164 6	Sulzbach	Donau
60 198 6	Sulzfeld	Main
2 300 1	Surendorf	Eckernförder Bucht
19 428 2	Surwold (siehe auch Börgermoor)	Küstenkanal
20 355 2	Sustrum	Dortmund - Ems - Kanal
198 130 -	Swinemünde	Swine

noch: 5. Alphabetisches Hafenverzeichnis
für die Schiffsstatistiken

noch: Teil I. Inland

Sch

Hafen-Nr.	Hafen	Wasserstraße
63 127 6	Schaching	Donau
2 617 1	Schacht Audorf (siehe auch Audorf)	Nord - Ostsee - Kanal
3 423 1	Schafstedt	Nord - Ostsee - Kanal
63 112 6	Schalding	Donau
2 103 1	Scharbeutz, Seebad	Lübecker Bucht
2 522 1	Schausende	Flensburger Förde
25 109 3	Scherbeck - Idunahall	Wesel - Datteln - Kanal
42 201 5	Schierstein (zu Wiesbaden)	Rhein
2 210 1	Schilksee	Kieler Förde
2 402 1	Schleimünde	Schlei
2 440 1	Schleswig	Schlei
10 153 3	Schlüsselburg	Weser
21 113 3	Schmedehausen (Hafen für Greven)	Dortmund - Ems - Kanal
6 126 1	Schnackenbeck	Elbe
6 192 2	Schnackenburg	Elbe
198 249 -	Schneidemühl - Usch	Netze
3 142 1	Schobüll	Nordfriesische Küste
52 117 8	Schönbrunn	Neckar
156 100 -	Schönebeck	Elbe
20 830 2	Schöninghsdorf	Süd - Nord - Kanal
60 235 6	Schonungen	Main
2 203 1	Schrevenborn	Kieler Förde
2 606 1	Schülp	Nord - Ostsee - Kanal
3 211 1	Schülpersiel	Eider
3 522 1	Schulau - Wedel	Elbe
6 158 2	Schutschur	Elbe
52 104 8	Schwabenheimer Hof	Neckar
46 202 8	Schwalbeneck (zu Ketsch)	Rhein
56 100 5	Schwanheim (zu Frankfurt)	Main
3 843 2	Schwarzenhütten (siehe auch Hemmoor)	Oste
19 100 2	Schweiburgersiel	Jadebusen
2 300 1	Schwedeneck	Eckernförder Bucht
60 233 6	Schweinfurt	Main
30 300 3	Schwelgern (siehe unter Duisburg III)	Rhein
162 515 -	Schwerin	Schweriner See
141 562 -	Schwerin	Teupitzer Gewässer
10 132 2	Schweringen	Weser
6 115 2	Schwinde	Elbe

noch: 5. Alphabetisches Hafenverzeichnis
für die Schiffsstatistiken

noch: Teil I. Inland

St

Hafen - Nr.	Hafen	Wasserstraße
3 885 2	Stade	Schwinge
3 885 2	Stadersand	Schwinge
59 137 6	Stadtprozelten	Main
60 208 6	Stadtschwarzach	Main
60 256 6	Staffelbach	Main
140 541 -	Stahnsdorf	Teltowkanal
60 223 6	Stammheim	Main
34 100 3	Stammheim (zu Köln)	Rhein
41 134 5	Steeden	Lahn
3 117 1	Steenodde auf Amrum	Nordfriesische Insel
98 100 -	Steglitz (zu West-Berlin)	Teltowkanal
2 200 1	Stein	Kieler Förde
63 110 6	Steinbach	Donau
59 163 6	Steinbach	Main
17 103 3	Steinbeck	Mittellandkanal
2 507 1	Steinberghaff	Flensburger Förde
21 106 3	Steinbruch Beermann	Dortmund - Ems - Kanal
19 104 2	Steinhausen	Jadebusen
55 126 5	Steinheim	Main
63 129 6	Steinkirchen	Donau
3 890 2	Steinkirchen	Lühe
48 235 8	Steinmauern	Rhein
42 525 7	Steinswörth	Rhein
63 109 6	Stelzlhof	Donau
3 117 1	Stenade auf Amrum	Nordfriesische Küste
10 129 2	Stendern	Weser
63 131 6	Stephansposching	Donau
198 600 -	Stettin	Oder
19 632 2	Stickhausen	Ems - Hunte - Wasserstraße
162 143 -	Stiepelse	Elbe
58 105 6	Stockstadt	Main
42 522 5	Stockstadt	Rhein
6 705 2	Stöckte	Ilmenau
10 150 2	Stolzenau	Weser
161 151 -	Storkau	Elbe
6 113 2	Stove	Elbe
162 173 -	Strachau - Vergünne	Elbe
112 426 -	Stralsund	Östliches Stralsunder Fahrwasser
2 211 1	Strande	Kieler Förde
63 142 6	Straubing	Donau
154 103 -	Strehla	Elbe
8 309 2	Strohausen	Weser
11 117 2	Strücken (Saarbeck - Strücken)	Weser
19 663 2	Strücklingen	Sagter Ems

noch: 5. Alphabetisches Hafenverzeichnis
für die Schiffsstatistiken
noch: Teil I. Inland

St

Hafen - Nr.	Hafen	Wasserstraße
112 376 – 32 202 3	Stubbenkammer auf Rügen Stürzelberg	Rügensche Küste Rhein

noch: 5. Alphabetisches Hafenverzeichnis
für die Schiffsverkehrsstatistiken

noch: Teil I. Inland

T

Hafen - Nr.	Hafen	Wasserstraße
161 155 -	Tangermünde	Elbe
63 166 6	Tegernheim	Donau
140 542 -	Teltow	Teltowkanal
98 100 -	Tempelhof (zu West - Berlin)	Teltowkanal
141 869 -	Templin	Potsdamer Havel
141 305 -	Templin	Templiner Gewässer
20 310 2	Terborg	Dortmund - Ems - Kanal
20 305 2	Tergast	Dortmund - Ems - Kanal
6 122 2	Tespe	Elbe
6 119 1	Tesperhude	Elbe
10 106 2	Thedinghausen	Weser
10 229 2	Thören	Aller
14 114 2	Thune	Mittellandkanal
59 180 6	Thüngersheim	Main
63 140 6	Thurnhof	Donau
6 163 2	Tiesmesland	Elbe
6 163 2	Tiessau	Elbe
199 232 -	Tilsit	Memel
2 101 1	Timmendorfer Strand, Seebad	Lübecker Bucht
3 106 1	Tinnum auf Sylt	Nordfriesische Insel
11 192 2	Tivoli (zu Hann. - Münden)	Fulda
2 153 1	Todendorf auf Fehmarn	Insel Fehmarn
2 131 1	Todendorf	Kieler Bucht
10 168 3	Todtenhausen	Weser
6 706 2	Tönnhausen	Ilmenau
3 300 1	Tönning	Eider
3 112 1	Toftum auf Föhr	Nordfriesische Insel
19 515 2	Torfplatz - Oldenburg	Küstenkanal
155 135 -	Torgau	Elbe
8 300 2	Tossens	Jadebusen
40 148 7	Traben - Trarbach	Mosel
40 148 7	Trarbach (Traben - Trarbach)	Mosel
1 100 1	Travemünde (zu Lübeck)	Trave
154 101 -	Trebnitz	Elbe
39 124 7	Trechtingshausen	Rhein
59 122 6	Trennfurt	Main
59 147 6	Trennfeld	Main
40 188 7	Trier	Mosel
60 257 6	Trunstadt	Main
2 525 1	Twedterholz	Flensburger Förde
3 720 2	Twiefelfleth	Elbe

noch: 5. Alphabetisches Hafenverzeichnis
für die Schiffsstatistiken

noch: Teil I. Inland

U

Hafen-Nr.	Hafen	Wasserstraße
153 100 –	Ubigau	Elbe
112 510 –	Ückermünde	Ücker
32 200 3	Uedesheim (zu Neuß)	Rhein
32 300 3	Uerdingen (Krefeld - Uerdingen)	Rhein
3 674 1	Uetersen	Pinnau
10 108 2	Üsen	Weser
17 102 3	Uffeln	Mittellandkanal
11 107 3	Uffeln	Weser
2 423 1	Ulsnis	Schlei
161 103 –	Unbesandten	Elbe
38 223 7	Unkel	Rhein
38 220 7	Unkelstein (Oberwinter)	Rhein
24 131 3	Unser Fritz, Hafen der Zeche (zu Wanne - Eickel)	Rhein - Herne - Kanal
60 238 6	Untereuerheim	Main
161 128 –	Unter Kamps	Elbe
63 184 6	Untersaal (Postsaal - Untersaal)	Donau
60 240 6	Untertheres (siehe auch Obertheres)	Main
63 144 6	Unterzeitldorn	Donau
19 700 2	Uphusen	Ems - Jade - Kanal
19 736 2	Upschört	Ems - Jade - Kanal
39 360 7	Urbar (Kreis Koblenz)	Rhein
32 500 3	Urdenbach (zu Düsseldorf)	Rhein
39 350 7	Urmitz	Rhein
59 143 8	Urphar	Main
198 249 –	Usch (Schneidemühl - Usch)	Netze
112 142 –	Usedom	Stettiner Haff
19 124 2	Utlandshörn	Ostfriesische Küste

noch: 5. Alphabetisches Hafenverzeichnis
für die Schiffsfahrtsstatistiken

noch: Teil I. Inland

V

Hafen - Nr.	Hafen	Wasserstraße
11 189 5	Vaake	Weser
16 100 2	Vahrenwald - Continental (zu Hannover)	Mittellandkanal
39 358 7	Vallendar	Rhein
19 103 2	Varel	Jadebusen
11 112 3	Varenholz	Weser
20 393 2	Varenrode	Dortmund - Ems - Kanal
20 381 2	Varloh	Dortmund - Ems - Kanal
11 188 5	Veckerhagen	Weser
9 100 4	Vegesack (zu Bremen)	Weser
141 703 -	Vehlgast	Havel - Wasserstraße
59 183 6	Veitshöchheim	Main
141 100 -	Velten	Havel - Wasserstraße
11 111 3	Veltheim	Weser
20 394 2	Venhaus	Dortmund - Ems - Kanal
17 115 2	Venne	Mittellandkanal
10 200 2	Verden	Aller
162 173 -	Vergünne (Strachau - Vergünne)	Elbe
162 150 -	Viehle	Elbe
60 259 6	Viereth	Main
6 188 2	Vietze	Elbe
24 160 3	Viktor, Hafen der Zeche (Castrop - Rauxel)	Zweigkanal nach Herne
63 116 6	Vilshofen	Donau
15 132 2	Vinnhorst	Mittellandkanal
29 212 3	Vissel	Rhein
11 106 3	Vlotho	Weser
162 157 -	Vockfey	Elbe
60 218 6	Volkach	Main
32 500 3	Volmerswerth (zu Düsseldorf)	Rhein
154 120 -	Vorbrücke	Elbe
14 140 2	Vorsfelde	Mittellandkanal
6 216 1	Voßberg I und II	Elbe - Lübeck - Kanal
29 115 3	Vynen, Finnen	Rhein

noch: 5. Alphabetisches Hafenverzeichnis
für die Schiffsstatistiken

noch: Teil I. Inland

W

Hafen - Nr.	Hafen	Wasserstraße
2 312 1	Waabs	Eckernförder Bucht
153 100 -	Wachwitz	Elbe
2 504 1	Wackerballig	Flensburger Förde
11 175 2	Wahmbeck	Weser
11 204 5	Wahnhausen	Fulda
161 117 -	Wahrenberg	Elbe
20 353 2	Walchum	Dortmund - Ems - Kanal
63 165 6	Walhalla	Donau
52 166 8	Walheim	Neckar
29 401 3	Wallach	Rhein
39 100 7	Wallersheim (zu Koblenz)	Rhein
156 102 -	Wallwitz	Elbe
156 126 -	Wallwitzhafen (Dessau - Wallwitzhafen)	Elbe
31 203 3	Walsum	Rhein
63 133 6	Waltendorf	Donau
26 200 3	Waltrop und Ladestelle der Firma Nierhoff	Dortmund - Ems - Kanal
26 200 3	Waltrop, Ladestelle der Firma Klostermann	Datteln - Hamm - Kanal
19 200 2	Wangerooge, Insel	Ostfriesische Insel
30 400 3	Wanheim - Angerhausen (zu Duisburg IV)	Rhein
24 130 3	Wanne - Ost (zu Wanne - Eickel)	Rhein - Herne - Kanal
24 130 3	Wanne - West (zu Wanne - Eickel)	Rhein - Herne - Kanal
98 100 -	Wannsee (zu West - Berlin)	Wannsee
29 109 3	Warbeyen	Rhein
29 117 3	Wardt	Rhein
113 200 -	Warnemünde	Warnow - Nebel - Wasserstraße
24 170 3	Wartburg/Kiesverladestelle (zu Lehnkering)	Rhein - Herne - Kanal
19 100 2	Wapetersiel	Jadebusen
15 137 2	Wassel	Mittellandkanal
3 522 1	Wedel - Schulau	Elbe
14 123 2	Wedesbüttel	Mittellandkanal
20 332 2	Weener	Dortmund - Ems - Kanal
2 524 1	Wees	Flensburger Förde
199 430 -	Wehlau	Pregel
154 145 -	Wehlen, Stadt	Elbe
162 177 -	Wehningen (Junker - Wehningen)	Elbe
11 129 2	Wehrbergen	Weser
11 166 3	Wehrden	Weser
17 121 2	Wehrendorf	Mittellandkanal
49 157 8	Weil	Rhein

noch: 5. Alphabetisches Hafenverzeichnis
für die Schiffsstatistiken

noch: Teil I. Inland

W

Hafen - Nr.	Hafen	Wasserstraße
42 100 7	Weisenau (zu Mainz)	Rhein
141 598 -	Weißenberg	Friedrich - Wilhelm - Kanal
158 260 -	Weißenfels	Saale
2 125 1	Weißenhäus	Kieler Bucht
39 348 7	Weißenthurm	Rhein
2 206 1	Wellingdorf (zu Kiel)	Kieler Förde
14 113 2	Wenden	Mittellandkanal
162 178 -	Wendisch - Wehningen	Elbe
14 142 2	Wendschott	Mittellandkanal
3 102 1	Wenningstedt auf Sylt, Seebad	Nordfriesische Insel
141 364 -	Werbellin	Werbelliner Gewässer
155 137 -	Werdau	Elbe
10 109 2	Werder	Weser
26 210 3	Werne, Verladebrücke der Zeche Königsborn - Werne	Datteln - Hamm - Kanal
59 170 6	Wernfeld	Main
29 119 3	Werrich	Rhein
17 303 3	Wersen	Zweigkanal nach Osnabrück
31 112 3	Werthausen (zu Rheinhausen)	Rhein
59 141 8	Wertheim	Main
32 302 3	Werthof, Nierst	Rhein
29 216 3	Wesel	Rhein
8 501 4	Wesermünde (zu Bremerhaven)	Weser
34 207 3	Wesseling	Rhein
10 206 2	Westen	Aller
19 118 2	Westeraccumersiel	Ostfriesische Küste
19 709 2	Westerende - Kirchloog	Ems - Jade - Kanal
3 105 1	Westerland auf Sylt, Seebad	Nordfriesische Insel
2 609 1	Westerrönfeld	Nord - Ostsee - Kanal
26 220 3	Westfalen, Hafen der Zeche (siehe auch Ahlen)	Datteln - Hamm - Kanal
19 177 2	Westgroßefehn	Fehntjer Tief
19 651 2	Westrhauderfehn	Ems - Hunte - Wasserstraße
59 149 6	Wetterau (Lengfurt - Wetterau)	Main
3 602 1	Wewelsfleth	Stör i. H.
15 106 2	Wiehagen	Mittellandkanal
42 202 5	Wiesbaden - Biebrich	Rhein
42 201 5	Wiesbaden - Schierstein	Rhein
34 305 3	Wiesdorf (zu Leverkusen)	Rhein
19 735 2	Wiesede	Ems - Jade - Kanal
19 721 2	Wiesens	Ems - Jade - Kanal
19 729 2	Wiesmoor	Ems - Jade - Kanal
10 167 3	Wietersheim	Weser
20 821 2	Wietmarschen	Süd - Nord - Kanal

noch: 5. Alphabetisches Hafenverzeichnis
für die Schiffsstatistiken
noch: Teil I. Inland

W

Hafen - Nr.	Hafen	Wasserstraße
10 231 2	Wietze	Aller
2 206 1	Wik (zu Kiel)	Kieler Förde
21 108 3	Wilhelmina, Mergel- und Kalkwerk	Dortmund - Ems - Kanal
24 123 3	Wilhelmine - Viktoria - Hibernia, Hafen der Zeche (zu Gelsenkirchen)	Rhein - Herne - Kanal
19 198 2	Wilhelmsfehn I und II	Nordgeorgsfehnkanal
11 202 5	Wilhelmshausen	Fulda
19 106 2	Wilhelmshaven	Jadebusen
141 580 -	Wilhelmshöhe	Obere Spree
162 174 -	Wilkenstorf	Elbe
3 641 1	Wilster	Stör i. H.
40 304 7	Wiltungen	Saar
17 125 2	Wimmer	Mittellandkanal
52 149 8	Wimpfen, Bad	Neckar
10 161 3	Windheim	Weser
63 115 6	Windorf	Donau
42 409 5	Winkel	Rhein
10 114 2	Winkel	Weser
8 243 2	Winkelmoor	Hamme
40 102 7	Winningen	Mosel
10 235 2	Winsen	Aller
60 190 6	Winterhausen	Main
48 240 8	Wintersdorf	Rhein
2 105 1	Wintershagen	Lübecker Bucht
63 168 6	Winzer (zu Regensburg)	Donau
63 122 6	Winzer	Donau
60 224 6	Wipfeld	Main
3 730 2	Wisch	Elbe
2 135 1	Wisch	Kieler Bucht
3 880 2	Wischhafen	Wischhafener Süderelbe
63 131 6	Wischlborg	Donau
113 123 -	Wismar	Wismarbucht
3 118 1	Wittdün auf Amrum	Nordfriesische Insel
155 103 -	Wittenberg (siehe auch Kleinwittenberg)	Elbe
161 118 -	Wittenberge	Elbe
32 400 3	Wittlaer	Rhein
17 123 2	Wittlage	Mittellandkanal
19 111 2	Wittmund	Ostfriesische Küste
6 711 2	Wittorf	Ilmenau
6 204 1	Witzeze	Elbe - Lübeck - Kanal
63 157 6	Wörth	Donau
58 120 6	Wörth	Main
11 208 5	Wolfsanger (zu Kassel)	Fulda
154 113 -	Wolfsberg	Elbe

noch: 5. Alphabetisches Hafenverzeichnis
für die Schifffahrtsstatistiken

noch: Teil I. Inland

W

Hafen-Nr.	Hafen	Wasserstraße
14 138 2	Wolfsburg (Volkswagenwerk)	Mittellandkanal
112 268 —	Wolgast	Peenestrom
3 301 1	Wollersum	Eider
198 108 —	Wollin	Dievenow
6 212 1	Woltersdorf	Elbe - Lübeck - Kanal
18 100 2	Wolthusen (zu Emden)	Ems - Jade - Kanal
60 243 6	Wonfurt	Main
161 106 —	Wootz (siehe auch Groß- und Klein-Wootz)	Elbe
42 536 7	Worms	Rhein
34 100 3	Worringen (zu Köln)	Rhein
60 242 6	Wülflingen	Main
59 185 6	Würzburg	Main
6 132 2	Wuhnbecker Loch (Barförde)	Elbe
15 123 2	Wunstorf	Mittellandkanal
6 172 2	Wusseger	Elbe
3 111 1	Wyk auf Föhr	Nordfriesische Insel

noch: 5. Alphabetisches Hafenverzeichnis
für die Schiffsstatistiken
noch: Teil I. Inland

X

Hafen - Nr.	Hafen	Wasserstraße
29 118 3	Xanten	Rhein

noch: 5. Alphabetisches Hafenverzeichnis
für die Schifffahrtsstatistiken

noch: Teil I. Inland

Z

Hafen-Nr.	Hafen	Wasserstraße
141 368 –	Zabel	Werbelliner Gewässer
154 120 –	Zadel	Elbe
141 216 –	Zehdenick	Havel - Wasserstraße
98 100 –	Zehlendorf (zu West-Berlin)	Teltowkanal
154 120 –	Zehren	Elbe
60 245 6	Zeil	Main
40 141 7	Zell	Mosel
59 184 6	Zell bei Würzburg	Main
59 178 6	Zellingen	Main
52 107 8	Ziegelhausen	Neckar
59 153 6	Zimmern	Main
112 466 –	Zingst, Seebad	Westliches Stralsunder Fahrwasser
112 162 –	Zinnowitz, Seebad	Achterwasser
32 202 3	Zons	Rhein
17 103 3	Zumwalde	Mittellandkanal
155 133 –	Zwethau	Elbe
52 126 8	Zwingenberg	Neckar

noch: 5. Alphabetisches Hafenverzeichnis
für die Schiffsstatistiken
Teil II. Ausland

Hafen - Nr.	Hafen	Land, Wasserstraße bzw. Küstenstrecke
A		
209 201 -	Aalborg	Dänemark, Jütland
209 599 -	Aalsgaard	Dänemark, Seeland
209 099 -	Aarö sund	Dänemark, Ostsee
209 699 -	Aarsdale	Dänemark, Bornholm
209 099 -	Aastrup	Dänemark, Ostsee
209 399 -	Aastrup	Dänemark, Fünen
220 199 -	Aggersund	Dänemark, Limfjord
254 414 -	Amand, St.	Belgien, Schelde
251 045 -	Amsterdam	Niederlande
254 472 -	Anderlecht	Belgien, Senne
253 001 -	Antwerpen	Belgien
252 658 -	Apeldoorn	Niederlande, Apeldoornsche Kanal
252 535 -	Arnhem	Niederlande, Lek
209 199 -	Assens	Dänemark, Jütland
209 301 -	Assens	Dänemark, Fünen
320 124 -	Aussig	Tschechoslowakei, Elbe
B		
282 045 -	Bar le Duc	Frankreich, Rhein - Marne - Kanal
230 099 -	Basel	Schweiz, Rhein
322 099 -	Belgrad	Jugoslawien, Donau
251 003 -	Beverwijk	Niederlande, Nordzeekanal
220 299 -	Birkeleff	Dänemark, Nordsee
209 399 -	Birkholm, Insel	Dänemark, südlich Fünen
209 599 -	Bisserup	Dänemark, Seeland
320 105 -	Bodenbach (Tetschen-)	Tschechoslowakei, Elbe
252 470 -	Breda	Niederlande, Brabanter Kanal
252 177 -	Broekerhaven	Niederlande, Zuiderzee
254 035 -	Brügge	Belgien, Gent - Brügge - Kanal
254 473 -	Brüssel	Belgien, Willebroek - Kanal
254 428 -	Burght	Belgien, Schelde

noch: 5. Alphabetisches Hafenverzeichnis
für die Schiffsstatistiken
noch: Teil II. Ausland

Hafen - Nr.	Hafen	Land, Wasserstraße bzw. Küstenstrecke
C		
254 375 -	Charleroy	Belgien, Sambre
282 370 -	Charleville	Frankreich, Meuse
257 186 -	Couronne, Grand	Frankreich, Kanal
D		
209 099 -	Dalsgaard	Dänemark, Ostsee
250 009 -	Delft	Niederlande, Schie
252 626 -	Deventer	Niederlande, Jjssel
282 279 -	Diedenhofen	Frankreich, Mosel
285 230 -	Dijon	Frankreich, Burgunder-Kanal
254 210 -	Dinant	Belgien, Maas
252 327 -	Dirksland	Niederlande, Scheldemündung
252 613 -	Doesburg	Niederlande, Jjssel
252 440 -	Dordrecht	Niederlande, Alte Maas
255 001 -	Dünkirchen	Frankreich, Kanal
E		
254 235 -	Engis	Belgien, Maas
282 460 -	Epernay	Frankreich, Marne
282 220 -	Epinal	Frankreich, Mosel
254 025 -	Ertvelde (zu Gent)	Belgien, Schelde
220 101 -	Esbjerg	Dänemark, Nordsee
F		
209 399 -	Faaborg	Dänemark, Fünen
209 499 -	Faßter, Insel	Dänemark, Ostsee
220 199 -	Fanö, Insel	Dänemark, Nordsee
209 599 -	Frederikssund	Dänemark, Seeland
209 099 -	Fünenshaff	Dänemark, Ostsee
282 380 -	Fumay	Frankreich, Meuse
G		
254 025 -	Gent	Belgien, Küstengebiet
282 390 -	Givet	Frankreich, Meuse
250 054 -	Gouda	Niederlande
209 002 -	Gravenstein	Dänemark, Ostsee
250 003 -	Gravenhage, s'(Haag)	Niederlande
319 170 -	Grein	Österreich, Donau
252 745 -	Groningen	Niederlande, Jjsselgebiet

noch: 5. Alphabetisches Hafenverzeichnis
für die Schiffsstatistiken

noch: Teil II. Ausland

Hafen-Nr.	Hafen	Land, Wasserstraße bzw. Küstenstrecke
H		
250 003 –	Haag	Niederlande
252 066 –	Harlingen	Niederlande
252 678 –	Hasselt	Niederlande, Jisselgebiet
254 150 –	Hasselt	Belgien, Kanal v. Hasselt
252 454 –	Helmond	Niederlande, Zuid-Willem-Vaart
254 424 –	Hemixem	Belgien, Scheld
252 663 –	Hengelo	Overijsselsche Kanal
252 458 –	Hertogenbosch	Niederlande, Zuid-Willem-Vaart
254 426 –	Hoboken	Belgien, Schelde
209 299 –	Hobro	Dänemark, Jütland
250 012 –	Hoek van Holland	Niederlande, Nieuwe Waterweg
209 599 –	Holbäk	Dänemark, Seeland
209 099 –	Holbek	Dänemark, Ostsee
209 103 –	Horsens	Dänemark, Jütland
K		
209 104 –	Kolding	Dänemark, Jütland
209 502 –	Kopenhagen	Dänemark, Seeland
282 080 –	Kolmar	Frankreich, Kolmarer- Kanal
209 503 –	Korsör	Dänemark, Seeland
319 130 –	Krems	Österreich, Donau
250 066 –	Krimpen	Niederlande, Lek
L		
209 499 –	Laaland, Insel	Dänemark, Ostsee
209 399 –	Langeland, Insel	Dänemark, Ostsee
320 103 –	Laube	Tschechoslowakei, Elbe
252 562 –	Leerdam	Niederlande, Linge
252 588 –	Leiden	Niederlande, Oude Rijn
320 142 –	Leitmeritz	Tschechoslowakei, Elbe
252 122 –	Lemmer	Niederlande, Zuiderzee
255 320 –	Lille	Frankreich, Deule
319 190 –	Linz	Österreich, Donau
252 501 –	Lobith	Niederlande, Rhein
220 199 –	Lögstör	Dänemark, Limfjord
239 301 –	London	Großbritannien, Themse
254 250 –	Lüttich	Belgien, Maas

noch: 5. Alphabetisches Hafenverzeichnis
für die Schiffsverkehrsstatistiken
noch: Teil II. Ausland

Hafen-Nr.	Hafen	Land, Wasserstraße bzw. Küstenstrecke
M		
250 015 –	Maasluis	Niederlande,
252 404 –	Maastricht	Nieuwe Waterweg
255 280 –	Maubeuge	Niederlande, Maas
319 150 –	Melk	Frankreich, Sambre
254 432 –	Merksem (Merxhem)	Österreich, Donau
282 260 –	Metz	Belgien, Schelde
252 370 –	Middelburg	Frankreich, Mosel
		Niederlande,
		Insel Walcheren
252 321 –	Middelharnis	Niederlande, Haringvliet
252 502 –	Millingen	Niederlande, Rhein
209 499 –	Möen, Insel	Dänemark, Ostsee
282 070 –	Mülhausen	Frankreich, Rhein-
		Rhone-Kanal
251 065 –	Muiden	Niederlande, Zuidezee
N		
209 402 –	Nakskov	Dänemark, Laaland
282 290 –	Nancy	Frankreich, Meurthe
254 220 –	Namur	Belgien, Maas
320 121 –	Nestomitz	Tschechoslowakei, Elbe
252 507 –	Nymwegen	Niederlande
O		
209 302 –	Odense	Dänemark, Fünen
209 299 –	Österby	Dänemark, Insel Läsö
254 050 –	Ostende	Belgien, Kanal
P		
283 050 –	Paris	Frankreich, Seine
250 030 –	Pernis	Niederlande,
		Nieuwe Maas
320 100 –	Prag	Tschechoslowakei, Moldau
320 099 –	Preßburg	Tschechoslowakei, Donau
Q		
256 250 –	Quentin, St.	Frankreich, St. Quentin-Kanal

noch: 5. Alphabetisches Hafenverzeichnis
für die Schiffsahrtsstatistiken
noch: Teil II. Ausland

Hafen-Nr.	Hafen	Land, Wasserstraße bzw. Küstenstrecke
R		
252 468 –	Raamsdonk	Niederlande
209 203 –	Randers	Dänemark, Jütland
282 490 –	Reims	Frankreich, Rhein- Marne-Kanal
252 543 –	Rhenen	Niederlande, Lek
254 025 –	Rieme (zu Gent)	Belgien, Küstengebiet
209 499 –	Rødby	Dänemark, Laaland
252 413 –	Roermond	Niederlande, Maas
230 099 –	Romanshorn	Schweiz, Bodensee
252 476 –	Rosendaal	Niederlande
320 107 –	Rosawitz	Tschechoslowakei, Elbe
250 030 –	Rotterdam	Niederlande, Nieuwe Maas
250 018 –	Rozenburg	Niederlande
S		
282 150 –	Saargemünd	Frankreich, Saar
319 398 –	Salzburg	Österreich, Salzburg
252 760 –	Sappemeer	Niederlande, Schuitendiep
252 390 –	Sas van Gent	Niederlande, Scheldemündung
282 350 –	Sedan	Frankreich, Meuse
254 241 –	Seraing	Belgien, Maas
252 715 –	Sneek	Niederlande, Friesischer-Kanal
256 350 –	Soisson	Frankreich, Aisne
209 004 –	Sonderburg	Dänemark, Ostsee
209 303 –	Svendborg	Dänemark, Fünen
Sch		
230 099 –	Schaffhausen	Schweiz, Rhein
250 024 –	Schiedam	Niederlande, Nieuwe Waterweg
320 123 –	Schönpriesen	Tschechoslowakei, Elbe
St		
252 790 –	Staatskanal	Niederlande
252 610 –	Steeg, De	Niederlande, Jjssel
281 001 –	Straßburg	Frankreich, Rhein im Elsaß


noch: 5. Alphabetisches Hafenverzeichnis
für die Schifffahrtsstatistiken
noch: Teil II. Ausland

Hafen-Nr.	Hafen	Land, Wasserstraße bzw. Küstenstrecke
T		
254 025 –	Terdonck (zu Gent)	Belgien, Küstengebiet
320 104 –	Tetschen	Tschechoslowakei, Elbe
220 199 –	Thisted	Dänemark, Limfjord
252 513 –	Tiel	Niederlande, Waal
220 299 –	Tondern	Dänemark, Nordsee
282 230 –	Toul	Frankreich, Mosel
U		
252 136 –	Urk	Niederlande, Zuiderzee
252 570 –	Utrecht	Niederlande, Alter Rhein
V		
252 786 –	Veendam	Niederlande, Oosterdiep
252 456 –	Veghel	Niederlande, Süd-Wilhelms-Kanal
209 105 –	Vejle	Dänemark, Jütland
282 330 –	Verdun	Frankreich, Meuse
252 422 –	Venlo	Niederlande, Maas
251 005 –	Velzen (Velsen)	Niederlande, Nordseekanal
254 480 –	Vilvorde	Belgien, Willebroek-Kanal
250 021 –	Vlaardingen	Niederlande, Nieuwe Waterweg
252 368 –	Vlissingen	Niederlande, Wester Schelde
252 551 –	Vreeswijk	Niederlande, Lek
W		
252 541 –	Wageningen	Niederlande
200 099 –	Warschau	Polen, Weichsel
319 100 –	Wien	Österreich, Donau
252 788 –	Wildervank	Niederlande, Oosterdiep
252 629 –	Wyhe (Wijhe)	Niederlande, IJssel

noch: 5. Alphabetisches Hafenverzeichnis
für die Schiffsverkehrsstatistiken
noch: Teil II. Ausland

Hafen -Nr.	Hafen	Land, Wasserstraße bzw. Küstenstrecke
Y		
251 005 -	Ymuiden	Niederlande
Z		
251 035 -	Zaandam	Niederlande, Zaan
251 080 -	Zandvoort	Niederlande
254 040 -	Zeebrügge	Belgien
252 622 -	Zutphen	Niederlande, Jjssel
252 634 -	Zwolle	Niederlande, Jjssel

III. Kilometrierungstabellen für die Binnenschifffahrtsstatistik



1. Schlüsselverzeichnis der Wasserstraßen ¹⁾

Wasserstraße	Schlüssel - Nr.	Länge in km
I. Elbegebiet:		
Elbe von Schnackenburg bis Hamburg	2	146
Ilmenau (keine besondere Nr.)	zu 2	mit 28
Elbe - Lübeck - Kanal und Trave bis Seegrenze	3	87
Elbe von Hamburg bis Seegrenze	4	105
Este	zu 4	mit {
Lühe		
Schwinge		
Pinnau		
Krückau		
keine besondere Nr.		12
		12
		5
		22
		12
Stör i. H. ab Rensing	5	52
Nord - Ostsee - Kanal mit Kieler Förde	6	107
Oste ab Bremervörde	7	75
Eider ab Rendsburg	8	110
Schlei ab Schleswig	9	40
Hadelner Kanal mit Medem ab Bramel	10	38
Flensburger Förde	20	30
II. Wesergebiet:		
Weser mit Fulda von Kassel bis Minden	11	233
Weser von Minden bis Bremen (Große Weserbrücke)	12	164
Weser von Bremen (Große Weserbrücke) bis See- grenze	13	83
Aller ab Celle	14	117
Lesum - Hamme - Oste - Kanal	15	52
Hunte ab Oldenburg	16	26
Geeste ab Bramel	17	10
III. Mittellandkanalgebiet:		
Mittellandkanal von Bergeshövede bis Minden	31	102
Zweigkanal nach Osnabrück	32	14
Mittellandkanal von Minden bis Braunschweig	33	118
Zweigkanal nach Misburg	zu 33	mit 2
(keine besondere Nr.)		
Zweigkanal nach Linden	34	11
Zweigkanal nach Hildesheim	35	15
Zweigkanal nach Salzgitter	36	18
Mittellandkanal von Braunschweig bis Rügen	37	39
Mittellandkanal von Rügen bis Schnackenburg über die Elbe (nur für Durchgangsverkehr Bundesgebiet - Bundesgebiet)	39	207

1) Wasserstraßen, die keine Schlüsselnummer tragen (so z.B. die Este, Lühe, Schwinge, Pinnau, usw.) sind mit den auf ihnen zurückgelegten Entfernungen der Wasserstraße zuzurechnen, in die sie einmünden.

noch: 1. Schlüsselverzeichnis der Wasserstraßen

Wasserstraße	Schlüssel-Nr.	Länge in km
IV. Westdeutsches Kanalgebiet:		
Ruhrwasserstraße	41	12
Rhein - Herne - Kanal (einschl. Duisburger Hafen - Kanal) mit Fortsetzung bis Henrichenburg	42	46
Wesel - Datteln - Kanal	43	60
Datteln - Hamm - Kanal	44	47
Dortmund - Ems - Kanal von Dortmund bis Datteln	45	21
Dortmund - Ems - Kanal von Datteln bis Bergeshövede	46	87
Dortmund - Ems - Kanal von Bergeshövede bis Herbrum	47	105
Dortmund - Ems - Kanal und Ems von Herbrum bis Emden	48	56
Dollart von Emden bis Seegrenze	49	13
Ems - Vechte - Kanal bis zum Süd - Nord - Kanal	50	20
Süd - Nord - Kanal	51	46
Haren - Rütenbrocker - Kanal	52	14
Küsten - Kanal	53	70
Ems-Hunte-Wasserstraße von Leer bis Küsten-Kanal	54	42
Ems - Jade - Kanal	55	70
Nordgeorgsfehnlkanal	56	30
Piccardie - Coeverden - Kanal	57	24
V. Rheingebiet:		
Rhein von Rheinfelden bis oberhalb Neuburgweier	60	206
Rhein von Neuburgweier bis zur niederländischen Grenze	61	507
Rhein von der niederländischen Grenze bis zu den Rheinmündungshäfen	62	—
a) Amsterdam	62	126
b) Rotterdam		135
c) Antwerpen		240
Spoy - Kanal ab Kleve	63	9
Mosel von der lothringischen Grenze ab	64	242
Saar	65	42
Lahn ab Steeden	66	68
Main ab Bamberg bis Würzburg	67	145
Main von Würzburg bis Aschaffenburg	68	164
Main von Aschaffenburg bis zum Rhein	69	87
Neckar von Neckarweihingen bis zum Rhein	70	163
VI. Donaugebiet:		
Donau von Kelheim bis zur österreichischen Grenze	81	213
Donau ab österreichischer Grenze	82	—
Wasserstraßen in der sowjetischen Besatzungszone	91	—
Wasserstraßen in den deutschen Gebieten unter polnischer Verwaltung	92	—
Wasserstraßen in der Tschechoslowakei	93	—

2. Kilometrierungstabellen nach Wasserstraßen

Elbe von Schnackenburg bis Hamburg		2/146	
Hafen - Nr.	Hafen	Richtung	
		A	B
		km	
6 192 2	Schnackenburg	0	146
161 108 -	Lenzen	10	136
6 188 2	Vietze	13	133
161 107 -	Mödlich	14	132
161 106 -	Klein- und Groß Wootz	17	129
6 186 2	Gorleben	17	129
161 104 -	Kietz	20	126
6 184 2	Pretzetze	21	125
6 184 2	Grippel	22	124
161 103 -	Unbesandten	22	124
161 102 -	Besandten	23	123
161 101 -	Baarz	25	121
6 183 2	Langendorf	25	121
161 100 -	Gaartz	26	120
	Löcknitz Mündung	27	119
6 183 2	Brandleben	28	118
	Elde Mündung	29	117
162 182 -	Dömitz	30	116
6 181 2	Kaltenhof	31	115
6 179 2	Damnatz	35	111
6 179 2	Barnitz	36	110
162 178 -	Wendisch - Wehningen	36	110
6 176 2	Landsatz	36	110
162 177 -	Junker - Wehningen	37	109
6 176 2	Jasebeck	39	107
162 175 -	Bohnenburg	40	106
162 174 -	Wilkenstorf	41	105
162 174 -	Raffatz	42	104
162 173 -	Strachau	43	103
6 172 2	Wussege	45	101
162 170 -	Gosewerder	46	100
162 170 -	Laake	46	100
162 166 -	Brandstade	47	99
6 168 2	Hitzacker	48	98
162 166 -	Herrenhof	48	98
	Jeetzel - Kanal	48	98
162 165 -	Bitter	49	97
162 164 -	Prilipp	51	95
162 164 -	Klein- und Groß - Rassau	52	94
162 164 -	Banke	53	93
6 163 2	Tiessau	53	93
6 163 2	Tiesmesland	54	92
162 162 -	Privelack	54	92
6 160 2	Drethem	56	90
6 159 2	Glienitz	57	89

noch: 2. Kilometrierungstabellen nach Wasserstraßen

noch: Elbe von Schnackenburg bis Hamburg		2/146	
Hafen - Nr.	Hafen	Richtung	
		A	B
		km	
162 157 -	Pommau	57	89
162 157 -	Kolepant	58	88
6 158 2	Schutschur	58	88
162 157 -	Vockfey	58	88
6 156 2	Klein - Kühren	60	86
6 152 2	Katemin	61	85
162 154 -	Darchau	62	84
6 154 2	Neu - Darchau	62	84
162 151 -	Popelau	63	83
162 151 -	Konau	63	83
162 150 -	Gülstorf	64	82
162 150 -	Viehle	66	80
6 144 2	Alt - Garge	70	76
162 144 -	Neu - Garge	70	76
162 143 -	Stiepelse	71	75
6 139 2	Bleckede	75	71
6 137 2	Radegast	80	66
162 300 -	Gothmann a.d. Sude	82	64
6 135 2	Brackede	83	63
162 134 -	Boizenburg	84	62
6 132 2	Barförde	89	57
162 131 -	Horst	89	57
6 130 2	Sassendorf	93	53
6 129 2	Hohnstorf	95	51
	Elbe - Lübeck - Kanal	95	51
6 128 1	Lauenburg	95	51
6 126 1	Sandkrug	96	50
6 126 1	Schnackenberg	99	47
6 125 2	Artlenburg	99	47
6 124 2	Avendorf	102	44
6 119 1	Tesperhude	104	42
6 119 1	Krümmel	106	40
6 122 2	Tespe	106	40
6 121 2	Obermarschacht	107	39
6 119 1	Geesthacht	109	37
6 120 2	Niedermarschacht	109	37
6 116 2	Rönne	110	36
6 115 2	Schwinde	112	34
6 113 2	Stove	114	32
6 112 2	Elbstorf	115	31
6 110 2	Drennhausen	117	29
6 109 2	Drage	118	28
6 108 2	Laßrönne	121	25
	Ilmenau Mündung	124	22
6 106 2	Hoopte	125	21

noch: 2. Kilometrierungstabellen nach Wasserstraßen

noch: Elbe von Schnackenburg bis Hamburg		2/146	
Hafen - Nr.	Hafen	Richtung	
		A	B
		km	
6 105 2	Fliegenberg	127	19
6 103 2	Rosenweide	129	17
6 102 2	Over	131	15
5 100 0	Gauert (zu Hamburg)	135	11
5 100 0	Hamburg	146	0
Ilmenau		zu 2	
6 714 2	Lüneburg	0	28
6 712 2	Bardowick	7	21
6 711 2	Wittorf	11	17
6 708 2	Handorf	16	12
6 707 2	Fahrenholz	19	9
6 706 2	Tönnhausen	22	6
6 705 2	Stöckte	26	2
	Elbe	28	0
Elbe - Lübeck - Kanal und Trave bis Seegrenze		3/87	
	Elbe	0	87
6 200 1	Horsterdamm	1	86
6 202 1	Buchhorst	2	85
6 201 1	Lanze	2	85
6 203 1	Dalldorf	7	80
6 204 1	Witzeeze	10	77
6 205 1	Büchen	12	75
6 206 1	Siebeneichen	16	71
6 208 1	Bergholz	20	67
6 209 1	Göttin	23	64
6 210 1	Güster	23	64
6 213 1	Grambeck	28	59
6 212 1	Woltersdorf	27	60
6 215 1	Mölln	33	54
6 216 1	Voßberg II	36	51
6 217 1	Hammer	36	51
6 216 1	Voßberg I	37	50
6 218 1	Donnerschleuse	39	48
6 218 1	Kühsen	41	46
6 220 1	Behlendorf	43	44
6 222 1	Berkenthin	47	40
6 223 1	Krummesse	52	35
1 100 1	Kronsforde (zu Lübeck)	55	32
1 100 1	Büssau (zu Lübeck)	57	30

noch: 2. Kilometrierungstabellen nach Wasserstraßen

noch: Elbe - Lübeck - Kanal und Trave bis Seegrenze		3/87	
Hafen - Nr.	Hafen	Richtung	
		A	B
		km	
1 100 1	Genin (zu Lübeck)	60	27
1 100 1	Lübeck (Burgtorhafen)	66	21
	Seegrenze	87	0
Elbe von Hamburg bis Seegrenze		4/105	
5 100 0	Hamburg	0	105
5 100 0	Neuenfelde (zu Hamburg)	13.	92
5 100 0	Cranz, Cranz - Neuenfelde (zu Hamburg)	13	92
	Este Mündung	13	92
3 522 1	Wedel - Schulau	21	84
3 730 2	Borstel	22	83
3 730 2	Neuenschleuse	23	82
3 730 2	Wisch	24	81
	Lühe Mündung	25	80
3 727 2	Grünendeich	25	80
3 517 1	Hetlingen	28	77
3 720 2	Twiefelfleth	31	74
3 514 1	Haseldorf - Juelssand	32	73
	Schwinge Mündung	35	70
3 885 2	Stadersand	35	70
	Plnnau Mündung	39	66
3 884 2	Abbenfleth	39	66
3 884 2	Bützfleth	39	66
3 882 2	Barnkrug	42	63
3 510 1	Seestermühe	43	62
	Krückau Mündung	43	62
3 508 1	Kollmar	44	61
3 882 2	Assel	45	60
3 882 2	Ritsch	46	59
3 881 2	Gauensiek	47	58
3 508 1	Bielenberg	49	56
3 881 2	Krautsand	51	54
3 881 2	Dornbusch	51	54
3 880 2	Neuland	53	52
3 505 1	Glückstadt	54	51
3 880 2	Wischhafen	55	50
3 880 2	Hamelwörden	56	49
	Stör Mündung	58	47
3 712 2	Freiburg	62	43
3 502 1	Brokdorf	63	42
3 501 1	St. Margarethen	69	36
3 500 1	Büttel / Westholstein	70	35
3 235 1	Brunsbüttelkoog	75	30
	Nord - Ostsee - Kanal	75	30

noch: 2. Kilometrierungstabellen nach Wasserstraßen

noch: Elbe von Hamburg bis Seegrenze		4/105	
Hafen - Nr.	Hafen	Richtung	
		A -	B
		km	
3 234 1	Neufeld	84	21
	Oste Mündung	87	18
	Hadelner Kanal	92	13
3 800 2	Otterndorf	92	13
3 702 2	Altenbruch	100	5
3 230 1	Friedrichskoog	105	0
3 700 2	Cuxhaven	105	0
Este ab Buxtehude		zu 4	
3 899 2	Buxtehude	0	12
3 897 2	Moorende	3	9
3 896 2	Estebrügge	5	7
3 894 2	Königreich	7	5
3 895 2	Hövè	7	5
3 894 2	Leeswig	8	4
	Elbe	12	0
Lühe ab Horneburg		zu 4	
3 893 2	Horneburg	0	12
3 892 2	Neuenkirchen	3	9
3 891 2	Mittelnkirchen	6	6
3 890 2	Steinkirchen	9	3
	Elbe	12	0
Schwinge ab Stade		zu 4	
3 885 2	Stade	0	5
3 885 2	Kampe (zu Stade)	0	5
3 885 2	Brunshausen Glashütte (zu Stade)	4	1
	Elbe	5	0
Pinnau ab Pinneberg		zu 4	
3 679 1	Pinneberg	0	22
3 674 1	Uetersen	10	12
	Elbe	22	0
Krückau ab Elmshorn		zu 4	
3 663 1	Elmshorn	0	12
3 661 1	Kurzenmoor	6	6
3 662 1	Kronsnest	7	5
	Elbe	12	0

noch: 2. Kilometrierungstabellen nach Wasserstraßen

Stör i. H. ab Rensing		5/52	
Hafen - Nr.	Hafen	Richtung	
		A	B
		km	
3 622 1	Rensing	0	52
3 621 1	Kellinghusen	3	49
3 620 1	Kaisermühle	5	47
3 617 1	Breitenberg	12	40
3 654 1	Lägerdorf (Breitenburger Kanal)	20	32
3 612 1	Itzehoe	23	29
3 611 1	Bellerkrug	24	28
3 612 1	Sude (zu Itzehoe)	25	27
3 641 1	Wilster	34	18
3 605 1	Beidenfleth	40	12
3 602 1	Wewelsfleth	48	4
	Elbe	52	0
Nord-Ostsee-Kanal mit Kieler Förde		6/107	
	Elbe	0	107
3 235 1	Brunsbüttelkoog (Binnenhafen)	2	105
3 400 1	Ostermoor	4	103
3 413 1	Burg in Dithm.	15	92
3 418 1	Hochdonn	19	88
3 423 1	Schafstedt	24	83
3 421 1	Hohenhörn	24	83
3 429 1	Fischerhütte	36	71
3 433 1	Oldenbüttel	41	66
3 437 1	Breiholz	50	57
2 606 1	Schülp	57	50
2 609 1	Westerrönfeld	59	48
2 614 1	Rendsburg	62	45
2 617 1	Audorf (Schacht Audorf)	66	41
2 628 1	Sehestedt	75	32
2 634 1	Klein Königsförde	80	27
2 640 1	Flemhude	85	22
2 638 1	Achterwehr	86	21
2 640 1	Landwehr	87	20
2 645 1	Levensau	93	14
2 206 1	Kiel - Nordhafen	96	11
2 206 1	Kiel - Holtenau	99	8
2 206 1	Kiel	104	3
2 201 1	Laboe	106	1
	Seegrenze	107	0
Oste ab Bremervörde		7/75	
3 875 2	Bremervörde	0	75
3 874 2	Elm	6	69

noch: 2. Kilometrierungstabellen nach Wasserstraßen

noch: Oste ab Bremervörde		7/75	
Hafen - Nr.	Hafen	Richtung	
		A	B
		km	
3 868 2	Gräpel	12	63
3 858 2	Kranenburg	16	59
3 854 2	Hechthausen	31	44
3 849 2	Neuland an der Oste	35	40
3 845 2	Basbeck	47	28
3 843 2	Schwarzenhütten (Hemmoor)	50	25
3 833 2	Geversdorf	64	11
3 831 2	Neuhaus	68	7
	Elbe	75	0
Eider ab Rendsburg		8/110	
2 614 1	Rendsburg	0	110
3 335 1	Pahlhude	46	64
3 328 1	Delve	52	58
3 326 1	Süderstapel	61	49
3 316 1	Friedrichstadt	84	26
3 306 1	Rothenspieker	93	17
3 301 1	Wollersum	96	14
3 300 1	Tönning	100	10
3 210 1	Karolinenkoog	101	9
3 211 1	Schülpersiel	105	5
	Seegrenze	110	0
Schlei ab Schleswig		9/40	
2 440 1	Schleswig	0	40
2 431 1	Missunde	9	31
2 423 1	Ulsnis	15	25
2 419 1	Lindaunis	19	21
2 417 1	Sieseby	22	18
2 412 1	Arnis	28	12
2 410 1	Kappeln	33	7
2 408 1	Rabelsund	35	5
2 404 1	Maasholm	37	3
2 402 1	Schleimünde	40	0
Hodelner Kanal mit Medem (ab Bramel)		10/38	
8 200 2	Bramel	0	38
8 212 2	Bederkesa	9	29
3 817 2	Odisheim	18	20
	Elbe	38	0

noch: 2. Kilometrierungstabellen nach Wasserstraßen

Weser mit Fulda von Kassel bis Minden		11/233	
Hafen - Nr.	Hafen	Richtung	
		A	B
		km	
11 208 5	Kassel	0	233
11 208 5	Wolfsanger (zu Kassel)	5	228
11 206 2	Spiekershausen	9	224
11 208 5	Kragenhof (zu Kassel)	12	221
11 204 5	Wahnhausen	14	219
11 203 2	Speele	16	217
11 202 5	Wilhelmshausen	20	213
11 201 2	Bonafort	25	208
11 192 2	Tivoli (zu Hann. - Münden)	27	206
11 192 2	Hann. - Münden	27	206
11 191 2	Gimte - Floßplatz	29	204
11 190 2	Hilwartshausen	31	202
11 189 5	Vaake	35	198
11 188 5	Veckerhagen	38	195
11 187 2	Hemeln	38	195
11 185 2	Bursfelde	45	188
11 183 5	Gottstreu	50	183
11 182 5	Ödelsheim	51	182
11 181 5	Gieselwerder	55	178
11 180 5	Lippoldsberg	58	175
11 179 2	Bodenfelde	59	174
11 175 2	Wahmbeck	62	171
11 174 5	Karlshafen	71	162
11 173 3	Herstelle	74	159
11 170 2	Lauenförde	80	153
11 169 3	Beverungen	80	153
11 168 2	Meinbrexen	84	149
11 167 3	Blankenau	84	149
11 166 3	Wehrden	87	146
11 165 2	Fürstenberg	89	144
11 163 2	Boffzen	92	141
11 161 3	Höxter	95	138
11 161 3	Corvey	98	135
11 160 3	Lüchtringen	99	134
11 159 3	Albaxen	104	129
11 157 2	Holzminden	107	126
11 154 2	Forst	114	119
11 153 2	Heinsen	116	117
11 152 2	Polle	118	115
11 152 2	Heidbrink	120	113
11 150 2	Reileifzen	124	109
11 149 2	Grave	126	107
11 148 2	Dölme	128	105
11 147 2	Pegestorf	131	102
11 146 2	Rühle	131	102

noch: 2. Kilometrierungstabellen nach Wasserstraßen

noch: Weser mit Fulda von Kassel bis Minden		11/233	
Hafen - Nr.	Hafen	Richtung	
		A	B
		km	
11 145 2	Bodenwerder	138	95
11 144 2	Linse	139	94
11 143 2	Kemnade	139	94
11 141 2	Heyener Berg	141	92
11 139 2	Hehlen	144	89
11 138 2	Hajen	147	86
11 137 2	Grohnde	148	85
11 136 2	Latferde	150	83
11 135 2	Kirchohsen	153	80
11 134 2	Hagenohsen	153	80
11 134 2	Ohsen	154	79
11 133 2	Emmern	154	79
11 132 2	Ohr	157	76
11 130 2	Hameln	162	71
11 129 2	Wehrbergen	166	67
11 128 2	Haverbeck (Klosterholte)	168	65
11 127 2	Fischbeck	169	64
11 126 2	Lachem	170	63
11 124 2	Hess. Oldendorf	173	60
11 123 2	Rumbeck	177	56
11 122 2	Großenwieden	179	54
11 120 2	Hohenrode	182	51
11 118 2	Ahe	183	50
11 117 2	Saarbeck - Strücken	185	48
11 116 2	Engern	188	45
11 115 2	Rinteln	191	42
11 114 3	Eisbergen	196	37
11 112 3	Varenholz	202	31
11 111 3	Veltheim	202	31
11 110 3	Erder	204	29
11 107 3	Uffeln	205	28
11 106 3	Vlotho	210	23
11 103 3	Deesberg	212	21
11 105 3	Holtrup (Kreis Minden)	213	20
11 103 3	Babbenhausen	214	19
11 104 3	Bad Oeynhausen	215	18
11 103 3	Rehme	216	17
11 103 3	Rehmer Insel	217	16
11 109 3	Kostedt	217	16
11 108 3	Dehme	217	16
11 102 3	Lohbusch	219	14
11 101 3	Aulhausen	225	8
11 101 3	Barkhausen an der Porta	225	8
11 100 3	Minden (Weserhäfen)	233	0

noch: 2. Kilometrierungstabellen nach Wasserstraßen

Weser von Minden bis Bremen (Große Weserbrücke)		12/164	
Hafen - Nr.	Hafen	Richtung	
		A	B
		km	
11 100 3	Minden (Weserhäfen)	0	164
10 169 3	Leteln	1	163
10 168 3	Todtenhausen	3	161
10 167 3	Wietersheim	4	160
10 165 3	Heisterholz	5	159
10 166 3	Lahde	9	155
10 165 3	Petershagen	9	155
10 164 3	Jössen	12	152
10 163 3	Bünte	12	152
10 162 3	Ovenstädt	14	150
10 161 3	Windheim	17	147
10 158 3	Buchholz	22	142
10 157 3	Ilvese	23	141
10 155 3	Heimsen	27	137
10 153 3	Schlüsselburg	28	136
10 150 2	Stolzenau	37	127
10 148 2	Landesbergen	43	121
10 145 2	Estorf	48	116
10 146 2	Liebenau	50	114
10 144 2	Leeseringen	55	109
10 142 2	Nienburg	62	102
10 139 2	Holtorf	67	97
10 138 2	Drakenburg	72	92
10 136 2	Rohrsen	76	88
10 134 2	Balge	78	86
10 135 2	Haßbergen	79	85
10 133 2	Sebbenhausen	80	84
10 132 2	Schweringen	82	82
10 131 2	Holtrup	86	78
10 130 2	Eystrup	86	78
10 129 2	Stendern	87	77
10 129 2	Altenbücken	90	74
10 128 2	Hoya	93	71
10 125 2	Dörverden	102	62
10 121 2	Magelsen	109	55
10 120 2	Rieda	110	54
10 122 2	Obernhide	111	53
10 120 2	Döhlbergen	113	51
10 119 2	Oiste	114	50
10 118 2	Groß Hutbergen	116	48
10 117 2	Amedorf	118	46
10 117 2	Ritzenbergen	119	45
10 118 2	Klein Hutbergen	119	45
	Aller Mündung	120	44
10 115 2	Daverden	123	41

noch: 2. Kilometrierungstabellen nach Wasserstraßen

noch: Weser von Minden bis Bremen (Große Weserbrücke)		12/164	
Hafen - Nr.	Hafen	Richtung	
		A	B
		km	
10 114 2	Winkel	123	41
10 114 2	Intschede	125	39
10 111 2	Hagen - Grinden	127	37
10 113 2	Nottorf	128	36
10 112 2	Ahsen - Oetzen	130	34
10 110 2	Baden	134	30
10 109 2	Werder	135	29
10 108 2	Üsen	135	29
10 107 2	Achim	135	29
10 106 2	Thedinghausen	138	26
10 105 2	Horstedt	140	24
10 102 2	Dreye	150	14
9 100 4	Hemelingen (zu Bremen)	158	6
9 100 4	Hastedt (zu Bremen)	158	6
9 100 4	Bremen (Große Weserbrücke)	164	0
Weser von Bremen (Große Weserbrücke) bis Seegrenze		13/83	
9 100 4	Bremen (Große Weserbrücke)	0	83
9 100 4	Bremen (Häfen)	6	77
8 328 2	Lemwerder	17	66
9 100 4	Vegeßack (zu Bremen)	18	65
9 100 4	Fährgrund (zu Bremen)	19	64
9 100 4	Blumenthal (zu Bremen)	22	61
8 328 2	Ganspe	22	61
9 100 4	Farge (zu Bremen)	27	56
8 323 2	Elsfleth	30	53
	Hunte Mündung	33	50
8 320 2	Hammelwarden (zu Brake)	35	48
8 320 2	Brake	42	41
8 120 2	Rechtenfleth (Außentief)	48	35
8 309 2	Strohausen	49	34
8 306 2	Kleinsiel	53	30
8 115 2	Landwürden (früher Dedesdorf)	54	29
8 305 2	Großensiel (zu Nordenham)	56	27
8 305 2	Nordenham	58	25
8 305 2	Einswarden (zu Nordenham)	60	23
8 305 2	Blexen (zu Nordenham)	63	20
8 302 2	Fedderwardersiel	65	18
8 500 4	Bremerhaven	68	15
8 501 4	Wesermünde (zu Bremerhaven)	68	15
	Seegrenze	83	0

noch: 2. Kilometrierungstabellen nach Wasserstraßen

Aller ab Celle		14/117	
Hafen - Nr.	Hafen	Richtung	
		A	B
		km	
10 239 2	Celle	0	117
10 236 2	Oldau	13	104
10 235 2	Winsen	18	99
10 232 2	Bannetze	26	91
10 231 2	Wietze	28	89
10 230 2	Jeversen	32	85
10 229 2	Thören	35	82
10 228 2	Marklendorf	39	78
10 227 2	Engelhausen	39	78
10 226 2	Buchholz	41	76
10 225 2	Essel	44	73
10 223 2	Hademstorf	49	68
10 222 2	Eickeloh	52	65
10 220 2	Hodenhagen	55	62
10 219 2	Ahlden	58	59
10 217 2	Eilte	66	51
10 213 2	Rethem	81	36
10 210 2	Hülsen	89	28
10 208 2	Otersen	97	20
10 206 2	Westen	98	19
10 204 2	Barnstedt	102	15
10 203 2	Ahnebergen	105	12
10 201 2	Eitze	107	10
10 200 2	Verden	112	5
	Weser	117	0
Lesum - Hamme - Oste - Kanal		15/52	
3 875 2	Bremervörde	0	52
9 100 4	Burgdamm (zu Bremen)	45	7
9 100 4	Lesum (zu Bremen)	47	5
9 100 4	St. Magnus (zu Bremen)	49	3
	Weser	52	0
Hunte ab Oldenburg		16/26	
19 515 2	Oldenburg	0	26
19 505 2	Huntebrück	18	8
	Weser	26	0
Geeste ab Bramel		17/10	
8 200 2	Bramel	0	10
	Weser	10	0

noch: 2. Kilometrierungstabellen nach Wasserstraßen

Mittellandkanal von Bergeshövede bis Minden		31/102	
Hafen - Nr.	Hafen	Richtung	
		A	B
		km	
21 105 3	Bergeshövede	0	102
17 100 3	Hörstel	2	100
17 100 3	Gravenhorst	2	100
17 101 3	Ibbenbüren	5	97
17 102 3	Uffeln	6	96
17 103 3	Zumwalde	8	94
17 103 3	Kälberberg - Steinbruch	9	93
17 103 3	Steinbeck	12	90
17 103 3	Recke	13	89
17 108 2	Achmer	27	75
	Abzweigung Osnabrücker Stichkanal	30	72
17 109 2	Pente	31	71
17 110 2	Bramsche	34	68
17 112 2	Engter	38	64
17 115 2	Venne	47	55
17 116 2	Broxten	48	54
17 119 2	Herringhausen	55	47
17 121 2	Wehrendorf	58	44
17 122 2	Bad Essen	61	41
17 123 2	Wittlage	62	40
17 125 2	Wimmer	67	35
17 127 3	Getmold	71	31
17 130 3	Lübbecke	80	22
17 132 3	Isenstedt	82	20
17 134 3	Hille	89	13
17 136 3	Hartum	94	8
17 138 3	Hahlen	98	4
17 200 3	Minden (Kanalhäfen)	102	0
Zweigkanal nach Osnabrück		32/14	
	Mittellandkanal	0	14
17 300 2	Barlage	4	10
17 301 2	Hollage	6	8
17 303 3	Halen	7	7
	Schleuse Hollage	7	7
17 303 3	Wersen	9	5
17 305 2	Piesberg	12	2
17 307 2	Osnabrück	14	0
Mittellandkanal von Minden bis Braunschweig		33/118	
17 200 3	Minden (Kanalhäfen)	0	118
15 100 2	Berenbusch	5	113
15 103 2	Rusbend	10	108

noch: 2. Kilometrierungstabellen nach Wasserstraßen

noch: Mittellandkanal von Minden bis Braunschweig		33/118	
Hafen - Nr.	Hafen	Richtung	
		A	B
		km	
15 106 2	Wiehagen	17	101
15 109 2	Niedernwöhren	18	100
15 113 2	Pollhagen	22	96
15 115 2	Lauenhagen	23	95
15 117 2	Sachsenhagen	28	90
15 121 2	Idensen	33	85
15 123 2	Wunstorf	41	77
15 125 2	Kolenfeld	41	77
15 126 2	Dedensen	45	73
15 127 2	Gümmer	46	72
15 129 2	Lohnde	47	71
	Abzweigung des Lindener Stichkanals	47	71
16 112 2	Seelze - Nord, Ladestelle de Haën	49	69
15 131 2	Garbsen	51	67
15 130 2	Berenbostel	53	65
16 100 2	Hannover - Nordhafen	55	63
15 132 2	Vinnhorst	58	60
16 100 2	Brink (zu Hannover)	59	59
16 100 2	Vahrenwald - Continental (zu Hannover)	61	57
16 100 2	List (zu Hannover)	62	56
16 100 2	Bothfeld (zu Hannover)	63	55
	Abzweigung des Misburger Hafenkanals	69	49
15 134 2	Anderten	72	46
15 135 2	Höver (Portland Zementfabrik Alemania)	74	44
15 136 2	Bilm	76	42
15 137 2	Wassel	79	39
	Abzweigung des Hildesheimer Stichkanals	81	37
15 138 2	Sehnde (Kali-Chemie-Werke Friedrichshall)	81	37
14 150 2	Peine, Ilseder Hütte	100	18
	Abzweigung des Stichkanals nach Salzgitter	112	6
14 111 2	Braunschweig	118	0
Zweigkanal nach Misburg		zu 33	
15 133 2	Mittellandkanal	0	2
	Misburg	2	0
Zweigkanal nach Linden		34/11	
	Mittellandkanal	0	11
16 110 2	Seelze	2	9
16 111 2	Letter	7	4
16 101 2	Ahlem (zu Hannover)	8	3
16 101 2	Excelsior-Gummiwerke (zu Hannover)	9	2
16 101 2	Limmer (zu Hannover)	10	1
16 101 2	Linden (zu Hannover)	11	0

noch: 2. Kilometrierungstabellen nach Wasserstraßen

Zweigkanal nach Hildesheim		35/15	
Hafen - Nr.	Hafen	Richtung	
		A	B
		km	
15 200 2	Mittellandkanal	0	15
15 202 2	Bolzum	1	14
15 204 2	Lühnde	4	11
15 206 2	Algermissen	7	8
15 206 2	Siegfried - Giesen (Kaliwerk)	9	6
15 208 2	Harsum	10	5
15 206 2	Klein Förste	11	4
15 210 2	Hasede	13	2
15 212 2	Hildesheim	15	0
Zweigkanal nach Salzgitter		36/18	
	Mittellandkanal	0	18
	Schleuse Wedtlenstedt	5	13
14 200 2	Salzgitter (Reichswerke)	14	4
14 200 2	Beddingen (Reichswerke)	18	0
Mittellandkanal von Braunschweig bis Rühren		37/39	
14 111 2	Braunschweig	0	39
14 113 2	Wenden	2	37
14 114 2	Tanne	3	36
14 118 2	Abbesbüttel	7	32
14 123 2	Wedesbüttel	10	29
14 125 2	Brunsbüttel	11	28
14 127 2	Allenbüttel	12	27
14 129 2	Martinsbüttel	12	27
14 133 2	Allerbüttel	15	24
14 134 2	Sülfeld	18	21
14 135 2	Fallersleben	21	18
14 136 2	Sandkamp	23	16
14 138 2	Wolfsburg (Volkswagenwerk)	26	13
14 140 2	Vorsfelde	30	9
14 141 2	Reislingen	30	9
14 142 2	Wendschott	32	7
14 145 2	Brechtorf	34	5
14 146 2	Rühren	36	3
	Zonengrenze	39	0
Mittellandkanal von Rühren bis Schnackenburg über die Elbe		39/207	
	(Nur für Durchgangsverkehr Bundesgebiet - Bundesgebiet)		
14 146 2	Rühren	0	207
	Elbe	66	141
6 192 2	Schnackenburg	207	0

noch: 2. Kilometrierungstabellen nach Wasserstraßen

Ruhrwasserstraße		41/12	
Hafen - Nr.	Hafen	Richtung	
		A	B
		km	
24 300 3	Ende der Ruhrwasserstraße für die Großschifffahrt	0	12
	Eisenwerke Mülheim - Meiderich (zu Mülheim)	1	11
24 300 3	Mülheim, Stadthafen	3	9
	Rhein	12	0
Rhein - Herne - Kanal (einschl. Duisburger Hafen - Kanal) mit Fortsetzung bis Henrichenburg		42/46	
	Ende des Rhein - Herne - Kanals bei Henrichenburg	0	46
24 170 3	Lehnkering (Kiesverladestelle Wartburg)	3	43
24 172 3	Luck (Kiesverladestelle)	4	42
24 160 3	Castrop - Rauxel, Hafen der Zeche Victor	6	40
24 161 3	Castrop - Rauxel, Hafen der Zeche König Ludwig	8	38
24 151 3	Friedrich der Große, Hafen der Zeche (zu Herne)	8	38
	Mont Cenis — siehe Friedrich der Große		
24 150 3	Herne, Werfthafen	9	37
24 140 3	Recklinghausen, Stadthafen	11	35
24 141 3	Recklinghausen I, Hafen der Zeche (zu Recklinghausen)	12	34
24 141 3	Julia, Hafen der Zeche (zu Recklinghausen)	13	33
24 130 3	Wanne - Ost (zu Wanne - Eickel)	14	32
24 130 3	Wanne - West (zu Wanne - Eickel)	15	31
24 131 3	Unser Fritz, Hafen der Zeche (zu Wanne - Eickel)	16	30
24 122 3	Grimberg, Hafen der Eisenwerke Gelsenkirchen AG (zu Gelsenkirchen)	18	28
21 121 3	Graf Bismarck, Hafen der Zeche (zu Gelsenkirchen)	19	27
24 124 3	Hugo, Hafen der Zeche (zu Gelsenkirchen)	21	25
24 120 3	Gelsenkirchen, Stadthafen	22	24
24 126 3	Gelsenberg, Hafen der Gelsenberg Benzin - AG (zu Gelsenkirchen)	23	23
24 123 3	Wilhelmine Viktoria - Hibernia, Hafen der Zeche (zu Gelsenkirchen)	25	21
24 125 3	Nordstern, Hafen der Zeche (zu Gelsenkirchen)	25	21
28 104 3	Mathias Stinnes, Hafen der Zeche (zu Essen)	27	19
28 101 3	Cöln - Neuessen, Hafen der Altenessener Bergwerks - AG (zu Essen)	29	17

noch: 2. Kilometrierungstabellen nach Wasserstraßen

noch: Rhein-Merke-Kanal (einschl. Duisburger Hafen-Kanal mit Fortsetzung bis Henrichenburg)		42/46	
Hafen-Nr.	Hafen	Richtung	
		A	B
		km	
28 100 3	Essen, Stadthafen	29	17
24 116 3	Bottrop, Hafen der Bergwerks-Ges. Hibernia AG	29	17
28 103 3	Horl, Krupphafen (zu Essen)	30	16
24 117 3	Prosper, Hafen der Zeche (zu Bottrop)	30	16
28 102 3	König Wilhelm, Hafen der Zeche (zu Essen)	31	15
24 100 3	Oberhausen, Hafen der Zeche Concordia	39	7
30 501 3	Neumühl, Hafen der Zeche (zu Duisburg V)	41	5
30 500 3	Duisburg V., AG für Teerverwertung	42	4
30 100 3	Duisburg I, Ladeufer der Duisburg-Ruhr- orter Häfen AG	44	2
	Rhein	46	0
Wesel-Datteln-Kanal		43/60	
24 200 3	Datteln, Ende des Wesel-Datteln-Kanals	0	60
25 127 3	Natrop	1	59
25 126 3	Rheiner Kalksandsteinwerke	9	51
25 123 3	Flaesheim	9	51
25 120 3	Hamm-Bossendorf	14	46
25 121 3	Auguste-Victoria, Hafen der Zeche (zu Hamm-Bossendorf)	21	39
25 119 3	Marl, Chemische Werke Hüls	22	38
25 118 3	Brassert, Hafen der Zeche (zu Marl)	25	35
25 115 3	Dorsten (Hervest)	28	32
25 117 3	Fürst Leopold-Baldur, Hafen der Zeche (zu Dorsten)	31	29
25 115 3	Dorsten, Industriehafen der Firma Gebrüder Müller	33	27
25 109 3	Schermbeck-Idunahall	40	20
25 100 3	Friedrichsfeld	57	3
	Rhein	60	0
Datteln-Hamm-Kanal		44/47	
26 220 3	Wendestelle Schmehausen (Kanalende)	0	47
26 218 3	Ahlen, Hafen der Zeche Westfalen	4	43
26 216 3	Heessen	6	41
26 216 3	Hamm, Bauhafen	8	39
26 216 3	Sachsen IV, Hafen der Zeche (zu Hamm)	9	38
26 216 3	Hamm, Stadthafen	13	34
26 217 3	Heinrich Robert, Hafen der Zeche (zu Hamm)	15	32
26 212 3	Sandbochum	19	28
26 210 3	Werne, Verladebrücke der Zeche Königsborn-Werne	23	24

noch: 2. Kilometrierungstabellen nach Wasserstraßen

noch: Datteln - Hamm - Kanal		44/47	
Hafen - Nr.	Hafen	Richtung	
		A	B
		km	
26 208 3	Haus Aden, Hafen der Zeche	28	19
26 207 3	Preußen, Hafen der Zeche (zu Lünen)	33	14
26 206 3	Lünen	36	11
26 200 3	Waltrop, Ladestelle der Firma Klostermann	45	2
	Dortmund - Ems - Kanal	47	0
Dortmund - Ems - Kanal von Dortmund bis Datteln		45/21	
27 100 3	Dortmund, Stadthafen	0	21
27 100 3	Hardenberg (zu Dortmund)	3	18
27 101 3	Minister Achenbach, Hafen der Zeche (zu Dortmund)	7	14
27 100 3	Groppenbruch (zu Dortmund)	8	13
26 200 3	Waltrop	11	10
	Hebewerk Hénrichenburg (Abzweigung des Rhein - Herne - Kanals)	15	6
26 200 3	Waltrop, Ladestelle der Firma Nierhoff	17	4
24 200 3	Löringhoff (zu Datteln)	18	3
24 201 3	Emscher Lippe, Hafen der Zeche (zu Datteln)	19	2
24 200 3	Datteln	21	0
Dortmund - Ems - Kanal von Datteln bis Bergeshövede		46/87	
24 200 3	Datteln	0	87
21 138 3	Olfen	5	82
21 135 3	Lüdinghausen	14	73
21 130 3	Hiddingsel	22	65
21 128 3	Senden	27	60
21 125 3	Kannenbaum	33	54
21 124 3	Amelsbüren	37	50
21 121 3	Hiltrup	40	47
21 122 3	Loddenheide	44	43
21 120 3	Münster	47	40
21 120 3	Mauritz (zu Münster)	50	37
21 117 3	Gelmer	57	30
21 115 3	Bockholt	61	26
21 113 3	Schmedehausen	65	22
21 111 3	Ladbergen	71	16
21 110 3	Dörenthe (Saerbeck)	79	8
21 108 3	Wilhelmina, Mergel- und Kalkwerk	82	5
21 105 3	Riesenbeck (zu Bergeshövede)	84	3
21 106 3	Steinbruch Beermann	86	1
21 105 3	Bergeshövede	87	0

noch: 2. Kilometrierungstabellen nach Wasserstraßen

Dortmund - Ems - Kanal von Bergeshövede bis Herbrum		47/105	
Hafen - Nr.	Hafen	Richtung	
		A	B
		km	
21 105 3	Bergeshövede	0	105
21 103 3	Bevergern	1	104
21 101 3	Georgsmarienhütte	7	98
21 100 3	Rheine	8	97
20 394 2	Venhaus	15	90
20 393 2	Varenrode	18	87
20 389 2	Kunkemühle	22	83
20 389 2	Hesselte	24	81
20 389 2	Gleesen	29	76
	Abzweigung des Ems - Vechte - Kanals	32	73
20 386 2	Darme	35	70
20 385 2	Lingen	38	67
20 384 2	Altenlingen	40	65
20 380 2	Erdölraffinerie Emsland	43	62
20 383 2	Biene	45	60
20 382 2	Geeste - Osterbroock	47	58
20 381 2	Varloh	50	55
20 379 2	Meppen	59	46
20 374 2	Borken	61	44
20 373 2	Holthausen	65	40
20 371 2	Hüntel	67	38
20 368 2	Haren (Abzweigung des Haren - Rüten- brocker - Kanals)	72	33
20 364 2	Hilter	80	25
20 362 2	Karhen - Frackel	82	23
20 361 2	Niederlangen	84	21
20 360 2	Lathen	85	20
20 359 2	Lohesch	86	19
20 356 2	Fresenburg	87	18
20 356 2	Düthe	88	17
20 355 2	Sustrum	91	14
20 353 2	Walchum	93	12
20 352 2	Dersum (Abzweigung des Küstenkanals)	96	9
20 349 2	Heede	101	4
20 347 2	Herbrum	105	0
Dortmund - Ems - Kanal und Ems von Herbrum bis Emden		48/56	
20 347 2	Herbrum	0	56
20 343 2	Rhede	5	51
20 341 2	Brual	9	47
20 340 2	Papenburg	16	40
20 336 2	Mitling - Mark	19	37
20 332 2	Weener	23	33
20 328 2	Kirchborgum	27	29

noch: 2. Kilometrierungstabellen nach Wasserstraßen

noch: Dortmund - Ems - Kanal und Ems von Herbrum bis Emden		48/56	
Hafen - Nr.	Hafen	Richtung	
		A	B
		km	
20 329 2	Kloster Muhde	28	28
	Leda Mündung	28	28
20 325 2	Leerort	29	27
20 323 2	Bingum	31	25
20 321 2	Leer	31	25
20 320 2	Groß Soltborg	32	24
20 320 2	Klein Soltborg	33	23
20 317 2	Nüttermoor	35	21
20 314 2	Jemgum	36	20
20 311 2	Midlum	40	16
20 310 2	Terborg	40	16
20 309 2	Koldeborg	42	14
20 307 2	Hatzum	44	12
20 305 2	Tergast	45	11
20 304 2	Oldersum	45	11
20 303 2	Gandersum	48	8
20 302 2	Ditzum	49	7
20 301 2	Petkum	50	6
20 300 2	Pogum	51	5
18 100 2	Emden	56	0
Dollart von Emden bis Seegrenze		49/13	
18 100 2	Emden	0	13
	Seegrenze	13	0
Ems - Vechte - Kanal bis zum Süd - Nord - Kanal		50/20	
20 877 2	Einmündung in die untere Vechte	0	20
	Nordhorn	3	17
20 388 2	Elbergen	19	1
	Dortmund - Ems - Kanal	20	0
Süd - Nord - Kanal		51/46	
20 821 2	Ems - Vechte - Kanal	0	46
	Wietmarschen	8	38
20 822 2	Alte Piccardie	11	35
	Abzweigung des Piccardie - Coeverden - Kanals	14	32
20 823 2	Georgsdorf	14	32
20 824 2	Adorf	19	27
20 826 2	Hesepertwist	20	26
20 827 2	Rühlertwist	24	22
20 830 2	Schöninghsdorf	30	16

noch: 2. Kilometrierungstabellen nach Wasserstraßen

noch: Süd - Nord - Kanal		51/46	
Hafen - Nr.	Hafen	Richtung	
		A	B
		km	
20 831 2	Hebelermeer	35	11
20 834 2	Fehndorf	38	8
20 836 2	Lindloh	41	5
20 837 2	Altenberge	43	3
	Haren - Rütenbrocker - Kanal	46	0
Haren - Rütenbrocker - Kanal		52/14	
20 843 2	Rütenbrock	0	14
	Abzweigung des Süd - Nord - Kanals	3	11
20 840 2	Altharen	9	5
20 368 2	Haren	14	0
	Dortmund - Ems - Kanal	14	0
Küstenkanal		53/70	
	Dortmund - Ems - Kanal	0	70
20 350 2	Dörpen	2	68
19 428 2	Börgermoor	13	57
19 428 2	Surwold	15	55
19 425 2	Bockhorst	21	49
19 665 2	Esterwegen	26	44
19 419 2	Neuscharrel	33	37
19 418 2	Sedelsberg	33	37
	Abzweigung Elisabethfehn - Kanal	41	29
19 411 2	Kampe	42	28
19 410 2	Ahrens Dorf	45	25
19 408 2	Edewechterdamm	50	20
19 408 2	Husbäcke	51	19
19 408 2	Jeddeloh II	55	15
19 408 2	Klein Scharrel	60	10
19 515 2	Torfplatz Oldenburg	68	2
19 515 2	Oldenburg	70	0
Ems - Hunte - Wasserstraße von Leer bis Küstenkanal		54/42	
20 321 2	Leer	0	42
19 600 2	Esklum	1	41
19 605 2	Loga	5	37
19 611 2	Amdorf	10	32
19 627 2	Nortmoor	13	29
19 628 2	Neuburg	14	28
19 628 2	Spieker	16	26
19 632 2	Stickhausen	21	21
19 634 2	Detern	23	19

noch: 2. Kilometrierungstabellen nach Wasserstraßen

noch: Ems - Hunte - Wasserstraße von Leer bis Küstenkanal		54/42	
Hafen - Nr.	Hafen	Richtung	
		A	B
		km	
19 633 2	Barge	25	17
19 622 2	Elisabethfehn	32	10
19 646 2	Holtermoor	32	12
19 662 2	Barßelermoor	33	13
19 662 2	Barßel	34	14
19 660 2	Idafehn	36	16
19 648 2	Ostrhauderfehn	38	18
19 651 2	Westhauderfehn	42	20
19 411 2	Kamperfehn	39	3
	Küstenkanal	42	0
Ems - Jade - Kanal		55/70	
18 100 2	Emden	0	70
18 100 2	Wolthusen (zu Emden)	2	68
19 700 2	Uphusen	4	66
19 705 2	Bangstede	15	55
19 182 2	Ihlowerfehn	19	59
19 709 2	Westerende - Kirchloog	17	53
19 709 2	Fahne	17	53
19 711 2	Rahe	20	50
19 714 2	Aurich	22	48
19 716 2	Middelburg	24	46
19 716 2	Kirchdorf	24	46
19 721 2	Wiesens	28	42
19 177 2	Westgroßfehn	35	49
19 189 2	Spetzerfehn	35	49
19 194 2	Mittegroßfehn	34	48
19 196 2	Ostgroßfehn	34	48
19 725 2	Akelsbarg	31	39
19 732 2	Marcardsmoor	39	31
19 736 2	Upschört	41	29
19 735 2	Wiesede	42	28
19 742 2	Reepsholt	49	21
19 743 2	Hoheesche	50	20
19 745 2	Abickhafe	52	18
19 748 2	Dykhausen	57	13
19 749 2	Sande	60	10
19 749 2	Mariensiel	64	6
19 106 2	Wilhelmshaven	70	0
Nordgeorgsfehnkanal		56/30	
19 732 2	Marcardsmoor	0	30
19 198 2	Wilhelmsfehn I	5	29

noch: 2. Kilometrierungstabellen nach Wasserstraßen

noch: Nordgeorgsfehnkanal		56/30	
Hafen - Nr.	Hafen	Richtung	
		A	B
		km	
19 729 2	Wiesmoor	5	25
19 198 2	Wilhelmsfehn II	7	27
19 639 2	Neudorf	12	18
19 638 2	Remels	16	14
19 637 2	Nordgeorgsfehn	21	9
19 635 2	Südgeorgsfehn	31	7
	Ems - Hunte - Wasserstraße	30	0
Piccardie - Coeverden - Kanal		57/24	
	Süd - Nord - Kanal	0	24
20 847 2	Bathorn	7	17
20 850 2	Klein - Ringe	12	12
20 860 2	Emlichheim	16	8
20 853 2	Eschebrügge	23	1
	Niederländische Grenze	24	0
Rhein von Rheinfelden bis oberhalb Neuburgweier		60/206	
50 163 8	Rheinfelden	0	206
49 159 8	Grenzach	12	194
230 099 -	Basel, Schweiz	20	186
49 157 8	Weil	22	184
49 135 8	Breisach	76	130
49 108 8	Ottenheim	122	84
281 001 -	Straßburg	146	60
48 100 8	Kehl	148	58
48 254 8	Freistett	161	45
48 249 8	Graulsbaum	167	39
48 248 8	Greffern	172	34
48 241 8	Iffezheim	184	22
48 240 8	Wintersdorf	187	19
48 237 8	Plittersdorf	192	14
48 235 8	Steinmauern	195	11
48 233 8	Illingen	198	8
282 004 -	Lauterburg, Frankreich	200	6
	Französische Grenze	203	3
46 228 8	Neuburgweier	206	0
Rhein von Neuburgweier bis zur niederländischen Grenze		61/507	
46 228 8	Neuburgweier	0	507
46 337 7	Neuburg	1	506
46 100 8	Karlsruhe	5	502
46 333 7	Goldgrund, Pfortz	6	501

noch: 2. Kilometrierungstabellen nach Wasserstraßen

noch: Rhein von Neuburgweier bis zur niederländischen Grenze		61/507	
Hafen - Nr.	Hafen	Richtung	
		A	B
		km	
46 333 7	Maximiliansau	8	499
46 100 8	Maxau (zu Karlsruhe)	8	499
46 221 8	Hörnlesgrund	12	495
46 327 7	Leimersheim	18	489
46 220 8	Hochstetter Altrhein	23	484
46 217 8	Rußheimer Altrhein	26	481
46 321 7	Germersheim	30	477
46 212 8	Philippsburger Altrhein	35	472
46 317 7	Meckersheim	35	472
46 209 8	Oberhausen (Insel Korsika)	37	470
46 208 8	Rheinhausen i. Baden	39	468
46 206 8	Altlußheim	42	465
46 314 7	Speyer	46	461
46 314 7	Reffenthal, Angelhof	51	456
46 202 8	Ketsch (Schwalbeneck, Ketscher Altrhein)	55	452
46 312 7	Otterstädter Altrhein	56	451
45 100 8	Rheinau (zu Mannheim)	61	446
46 308 7	Altrip	62	445
45 100 8	Neckarau (zu Mannheim)	62	445
44 100 7	Rheingönheim (zu Ludwigshafen)	64	443
45 100 8	Mannheim	73	434
44 100 7	Ludwigshafen	74	433
	Neckar Mündung	74	433
42 538 5	Lampertheimer Altrhein	83	424
46 303 7	Roxheim	84	423
42 536 7	Worms	90	417
42 535 7	Rheindürkheim	96	411
42 534 5	Nordheim	97	410
42 531 7	Hamm (Kreis Worms)	104	403
42 529 5	Gernsheim	108	399
42 525 7	Steinswörth	111	396
42 525 7	Eich	113	394
42 524 7	Gimbsheim	115	392
42 522 5	Stockstadt	118	389
42 520 5	Erfelden	118	389
42 518 7	Guntersblum	118	389
42 513 5	Kornsand	126	381
42 514 7	Oppenheim	126	381
42 510 7	Nierstein	127	380
42 504 7	Nackenheim	132	375
42 214 5	Ginsheim	137	370
42 500 7	Laubenheim	138	369
42 100 7	Weisenau (zu Mainz)	140	367
42 213 5	Gustavsburg	141	366
	Main Mündung	142	365

noch: 2. Kilometrierungstabellen nach Wasserstraßen

noch: Rhein von Neuburgweier bis zur niederländischen Grenze		61/507	
Hafen - Nr.	Hafen	Richtung	
		A	B
		km	
42 212 5	Kostheim (zu Wiesbaden)	142	365
42 211 5	Kastel (zu Wiesbaden)	144	363
42 100 7	Mainz	145	362
42 210 5	Amöneburg (zu Wiesbaden)	147	360
42 202 5	Biebrich (zu Wiesbaden)	148	359
42 201 5	Schierstein (zu Wiesbaden)	151	356
42 300 7	Budenheim	153	354
42 426 5	Niederwalluf	154	353
42 422 5	Eltville	157	350
42 420 5	Erbach	159	348
42 419 7	Heidenfahrt	160	347
42 415 5	Oestrich	163	344
42 411 7	Ingelheim - Nord (Frei-Weinheim)	165	342
42 409 5	Winkel	166	341
42 407 5	Geisenheim	169	338
42 400 7	Kempton (zu Bingen)	172	335
42 401 5	Rüdesheim	172	335
42 400 7	Bingen	173	334
39 128 7	Bingerbrück	176	331
39 223 5	Aßmannshausen	177	330
39 124 7	Trechtingshausen	183	324
39 221 5	Lorch	185	322
39 220 5	Lorchhausen	189	318
39 118 7	Bacharach	190	317
39 218 7	Kaub	192	315
39 115 7	Oberwesel	195	312
39 215 7	St. Goarshausen	201	306
39 112 7	St. Goar	203	304
39 203 7	Braubach	225	282
39 102 7	Rhens	229	278
39 201 7	Oberlahnstein	230	277
	Lahn-Mündung	232	275
39 200 7	Niederlahnstein	233	274
39 100 7	Ehrenbreitstein (zu Koblenz)	237	270
39 100 7	Koblenz	238	269
39 360 7	Urbar, Kreis Koblenz	239	268
39 100 7	Wallersheim (zu Koblenz)	241	266
39 358 7	Vallendar	241	266
39 354 7	Bendorf (einschl. Bendorf-Mülhofen)	245	262
38 251 7	Engers	247	260
39 350 7	Urmitz	249	258
39 348 7	Weißenthurm	252	255
38 246 7	Neuwied	252	255
38 245 7	Irlich	256	251
38 243 7	Fahr	257	250

noch: 2. Kilometrierungstabellen nach Wasserstraßen

noch: Rhein von Neuburgweier bis zur niederländischen Grenze		61/507	
Hafen - Nr.	Hafen	Richtung	
		A	B
		km	
38 242 7	Andernach	258	249
38 236 7	Brohl	267	240
38 235 7	Rheinbrohl	267	240
38 228 7	Linz - Linzhausen	274	233
38 225 7	Remagen	279	228
38 223 7	Unkel	283	224
38 220 7	Oberwinter (Unkelstein)	284	223
38 220 3	Rolandseck	287	220
38 218 3	Honnef	288	219
38 218 3	Rhöndorf	290	217
38 214 3	Mehlem	291	216
38 216 3	Königswinter	292	215
38 214 3	Rüngsdorf - Godesberg	294	213
38 213 3	Niederdollendorf	294	213
38 214 3	Plittersdorf - Godesberg	295	212
38 211 3	Oberkassel (Siegkreis)	296	211
38 210 3	Beuel	302	205
38 208 3	Bonn	304	203
38 208 3	Grau Rheindorf (zu Bonn)	307	200
38 205 3	Mondorf	309	198
34 501 3	Lülsdorf	313	194
34 207 3	Wesseling	315	192
34 206 3	Godorf	318	189
34 205 3	Sürth	321	186
34 503 3	Porz	324	183
34 200 3	Rodenkirchen	328	179
34 100 3	Marienburg (zu Köln)	330	177
34 100 3	Poll (zu Köln)	330	177
34 100 3	Bayenthal (zu Köln)	330	177
34 100 3	Deutz (zu Köln)	333	174
34 100 3	Köln	333	174
34 100 3	Riehl (zu Köln)	335	172
34 100 3	Mülheim (zu Köln)	337	170
34 100 3	Stammheim (zu Köln)	339	168
34 100 3	Niehl (zu Köln)	341	166
34 100 3	Flittard (zu Köln)	343	164
34 305 3	Leverkusen	345	162
34 100 3	Merkenich (zu Köln)	346	161
34 305 3	Wiesdorf (zu Leverkusen)	346	161
34 305 3	Hitdorf	352	155
34 100 3	Worringen (zu Köln)	356	151
32 204 3	Dormagen	356	151
32 105 3	Monheim	360	147
32 100 3	Baumberg	362	145
32 202 3	Zons	364	143

noch: 2. Kilometrierungstabellen nach Wasserstraßen

noch: Rhein von Neuburgweier bis zur niederländischen Grenze		61/507	
Hafen - Nr.	Hafen	Richtung	
		A	B
		km	
32 500 3	Urdenbach (zu Düsseldorf)	367	140
32 500 3	Jussenhoven (zu Düsseldorf)	368	139
32 500 3	Reisholz (zu Düsseldorf)	369	138
32 202 3	Stürzelberg	372	135
32 200 3	Uedesheim (zu Neuß)	376	131
32 500 3	Himmelgeist (zu Düsseldorf)	376	131
32 500 3	Flehe (zu Düsseldorf)	379	128
32 500 3	Volmerswerth (zu Düsseldorf)	380	127
32 200 3	Grimlinghausen (zu Neuß)	382	125
32 200 3	Neuß	386	121
32 500 3	Hamm (zu Düsseldorf)	387	120
32 500 3	Heerdt (zu Düsseldorf)	388	119
32 500 3	Düsseldorf	389	118
32 500 3	Golzheim (zu Düsseldorf)	391	116
32 302 3	Nierst, Werthof	405	102
32 400 3	Wittlaer	405	102
32 300 3	Bockum (zu Krefeld - Uerdingen)	407	100
30 400 3	Serm (zu Duisburg IV)	408	99
30 400 3	Rheinheim (zu Duisburg IV)	409	98
30 400 3	Gellen (zu Duisburg IV)	410	97
30 400 3	Mündelheim (zu Duisburg IV)	410	97
32 300 3	Krefeld - Uerdingen	410	97
32 300 3	Bodberg (zu Krefeld - Uerdingen)	412	95
30 400 3	Ehingen (zu Duisburg IV)	414	93
31 112 3	Friemersheim (zu Rheinhausen)	414	93
30 200 3	Duisburg II (Huckingen)	416	91
30 400 3	Wanheim - Angerhausen (zu Duisburg IV)	417	90
31 112 3	Rheinhausen	419	88
30 400 3	Duisburg IV (Hochfeld)	421	86
30 400 3	Duisburg IV (Kupferhütte)	422	85
31 112 3	Werthausen (zu Rheinhausen)	422	85
30 400 3	Neuenkamp (zu Duisburg IV)	424	83
31 111 3	Diergardt, Hafen der Zeche (zu Homberg)	424	83
31 111 3	Essenberg (zu Homberg)	424	83
30 100 3	Duisburg I (Ruhrorter Häfen AG)	426	81
31 111 3	Homberg	427	80
30 400 3	Laar (zu Duisburg IV)	428	79
30 400 3	Haus Knipp (zu Duisburg IV)	430	77
31 109 3	Baerl (Repelen - Baerl)	433	74
30 300 3	Duisburg III (Schwelgern, Alsum)	436	71
31 203 3	Walsum	439	68
31 107 3	Orsoy	440	67
29 219 3	Götterswickerhamm	446	61
29 219 3	Reeshoven	448	59
29 403 3	Rheinberg - Ossenberg (Haus Momm - Borth)	452	55

noch: 2. Kilometrierungstabellen nach Wasserstraßen

noch: Rhein von Neuburgweier bis zur niederländischen Grenze		61/507	
Hafen - Nr.	Hafen	Richtung	
		A	B
		km	
29 401 3	Wallach	453	54
29 218 3	Spellen	454	53
29 120 3	Pottdeckel	455	52
29 119 3	Büderich (Kreis Moers)	457	50
29 216 3	Wesel	460	47
29 119 3	Werrich	465	42
29 117 3	Beek	468	39
29 118 3	Xanten	469	38
29 212 3	Bislich	470	37
29 117 3	Lüttingen	470	37
29 212 3	Vissel	472	35
29 117 3	Wardt	474	33
29 115 3	Vynen, Finnen	476	31
29 115 3	Obermörmter	479	28
29 209 3	Rees	483	24
29 114 3	Reeserschanz	483	24
29 114 3	Niedermörmter	484	23
29 113 3	Hönnepel	486	21
29 111 3	Grieth	490	17
29 107 3	Griethausen	493	14
29 207 3	Grietherort	493	14
29 204 3	Dornick	493	14
29 202 3	Emmerich	498	9
29 109 3	Warbeyen	500	7
29 102 3	Spyck	503	4
	Niederländische Grenze	507	0
Rhein von der niederländischen Grenze bis zu den Rheinmündungshäfen		62/-	
251 045 -	a) bis Amsterdam 62/126		
	Niederländische Grenze	0	126
	Amsterdam	126	0
250 030 -	b) bis Rotterdam 62/135		
	Niederländische Grenze	0	135
	Rotterdam	135	0
253 001 -	c) bis Antwerpen 62/240		
	Niederländische Grenze	0	240
	Antwerpen	240	0

noch: 2. Kilometrierungstabellen nach Wasserstraßen

Spoy - Kanal ab Kleve		63/9	
Hafen - Nr.	Hafen	Richtung	
		A	B
		km	
29 306 3	Kleve Rhein	0 9	9 0
Mosel von der lothringischen Grenze ab		64/242	
	Lothringische Grenze	0	242
40 188 7	Trier	49	193
40 158 7	Berncastel - Kues	112	130
40 148 7	Traben - Trarbach	135	107
40 138 7	Alf	160	82
40 132 7	Senheim	174	68
40 123 7	Cochem	191	51
40 113 7	Brodenbach	215	27
40 104 7	Dieblich (Condertal)	226	16
40 102 7	Winningen	230	12
39 100 7	Koblenz	240	2
	Rhein	242	0
Saar		65/42	
	Grenze Saargebiet	0	42
40 310 7	Serrig	8	34
40 308 7	Beurig	16	26
40 308 7	Saarburg	16	26
40 307 7	Ockfen	19	23
40 304 7	Wiltingen	26	16
	Mosel	42	0
Lahn ab Steeden		66/68	
41 134 5	Steeden	0	68
41 133 5	Dehrn	1	67
41 130 5	Limburg	7	61
41 125 7	Diez	14	54
41 123 7	Altendiez	16	52
41 122 7	Fachingen	16	52
41 108 7	Nassau	47	21
41 106 7	Bad Ems	57	11
41 103 7	Nievern	59	9
41 102 7	Miellen	61	7
39 201 7	Friedrichsseggen (zu Oberlahnstein)	62	6
39 200 7	Hohenrhein	65	3
	Rhein	68	0

noch: 2. Kilometrierungstabellen nach Wasserstraßen

Main von Bamberg bis Würzburg		67/145	
Hafen - Nr.	Hafen	Richtung	
		A	B
		km	
60 265 6	Bamberg	0	145
60 262 6	Dörfleins	1	144
60 261 6	Gaustadt	1	144
60 260 6	Bischberg	3	142
60 259 6	Viereth	7	138
60 257 6	Trunstadt	9	136
60 256 6	Staffelbach	11	134
60 255 6	Roßstadt	13	132
60 254 6	Dippach	14	131
60 253 6	Eschenbach	16	129
60 251 6	Eltmann	18	127
60 250 6	Ebelsbach	19	126
60 245 6	Zeil	27	118
60 244 6	Knetzgau	29	116
60 243 6	Haßfurt	34	111
60 242 6	Wülflingen	36	109
60 243 6	Wonfurt	38	107
60 242 6	Obertheres	39	106
60 240 6	Untertheres	42	103
60 238 6	Untereuerheim	46	99
60 237 6	Gädheim	47	98
60 235 6	Schonungen	52	93
60 234 6	Mainberg	53	92
60 233 6	Schweinfurt	57	88
60 231 6	Bergheinfeld	63	82
60 228 6	Garstadt	67	78
60 226 6	Hirschfeld	70	75
60 224 6	Wipfeld	73	72
60 223 6	Stammheim	75	70
60 222 6	Obereisenheim	76	69
60 220 6	Fahr	79	66
60 218 6	Volkach	84	61
60 217 6	Astheim	84	61
60 216 6	Escherndorf	89	56
60 215 6	Nordheim	89	56
60 214 6	Köhler	90	55
60 211 6	Sommerach	94	51
60 210 6	Gerlachshausen	96	49
60 208 6	Stadtschwarzach	97	48
60 205 6	Dettelbach	102	43
60 204 6	Mainstockheim	105	40
60 203 6	Albertshofen	105	40
60 200 6	Kitzingen	110	35
60 199 6	Hohenfeld	112	33
60 198 6	Sulzfeld	114	31

noch: 2. Kilometrierungstabellen nach Wasserstraßen

noch: Main von Bamberg bis Würzburg		67/145	
Hafen - Nr.	Hafen	Richtung	
		A	B
		km	
60 197 6	Marktsteft	115	30
60 196 6	Segnitz	119	26
60 195 6	Marktbreit	119	26
60 195 6	Frickenhäusen	123	22
60 194 6	Ochsenfurt	125	20
60 193 6	Kleinochsenfurt	126	19
60 192 6	Goßmannsdorf	127	18
60 191 6	Sommerhausen	131	14
60 190 6	Winterhausen	131	14
60 189 6	Eibelstadt	133	12
59 186 6	Randersacker	138	7
59 185 6	Heidingsfeld (zu Würzburg)	140	5
59 185 6	Würzburg	145	0
Main von Würzburg bis Aschaffenburg		68/164	
59 185 6	Würzburg	0	164
59 184 6	Zell bei Würzburg	4	160
59 183 6	Veitshöchheim	7	157
59 182 6	Margetshöchheim	7	157
59 181 6	Erlabrunn	10	154
59 180 6	Thüngersheim	13	151
59 179 6	Retzbach	16	148
59 178 6	Zellingen	16	148
59 177 6	Himmelstadt	19	145
59 176 6	Laudenbach (bei Karlstadt)	23	141
59 175 6	Mühlbach	25	139
59 174 6	Karlstadt	25	139
59 173 6	Karlbürg	27	137
59 172 6	Gambach	30	134
59 171 6	Harrbach	33	131
59 170 6	Wernfeld	35	129
59 169 6	Massenbuch	37	127
59 167 6	Gemünden	40	124
59 166 6	Hofstetten	41	123
59 165 6	Langenprozelten	42	122
59 164 6	Neuendorf	45	119
59 163 6	Halsbach	46	118
59 164 6	Nantenbach	47	117
59 163 6	Steinbach	51	113
59 162 6	Sackenbach	51	113
59 160 6	Lohr	53	111
59 159 6	Sendelbach	53	111
59 158 6	Rodenbach	57	107
59 157 6	Pflobsbach	57	107

noch: 2. Kilometrierungstabellen nach Wasserstraßen

noch: Main von Würzburg bis Aschaffenburg		68/164	
Hafen - Nr.	Hafen	Richtung	
		A	B
		km	
59 156 6	Neustadt	61	103
59 155 6	Erlach	61	103
59 154 6	Rothenfels	66	98
59 153 6	Zimmern	66	98
59 152 6	Karbach	68	96
59 151 6	Hafenlohr	70	94
59 150 6	Marktheidenfeld	72	92
59 149 6	Lengfurt - Wetterau	78	86
59 148 6	Homburg	80	84
59 147 6	Trennfeld	79	85
59 145 8	Bettingen	85	79
59 143 8	Urphar	88	76
59 141 8	Eichel	92	72
59 142 6	Kreuzwertheim	94	70
59 141 8	Wertheim	96	68
59 140 6	Hasloch	98	66
59 139 8	Grünenwört	101	63
59 138 6	Faulbach	105	59
59 137 6	Stadtprozelten	107	57
59 136 8	Mondfeld	107	57
59 135 8	Boxtal	109	55
59 134 6	Dorfprozelten	110	54
59 132 6	Fechenbach	113	51
59 131 6	Reistenhausen	115	49
59 130 8	Freudenberg	119	45
59 129 6	Bürgstadt	122	42
59 128 6	Miltenberg	127	37
59 126 6	Großheubach	130	34
59 125 6	Kleinheubach	130	34
59 124 6	Laudenbach (bei Kleinheubach)	134	30
59 123 6	Röllfeld	136	28
59 122 6	Trennfurt	137	27
58 121 6	Klingenberg	139	25
58 120 6	Wörth	140	24
58 118 6	Erlenbach	143	21
58 116 6	Obernburg	146	18
58 115 6	Elsenfeld	146	18
58 113 6	Kleinwallstadt	152	12
58 112 6	Großwallstadt	152	12
58 110 6	Niedernberg	156	8
58 109 6	Obernau	157	7
58 107 6	Aschaffenburg	164	0

noch: 2. Kilometrierungstabellen nach Wasserstraßen

Main von Aschaffenburg bis zum Rhein		69/87	
Hafen - Nr.	Hafen	Richtung	
		A	B
		km.	
58 107 6	Aschaffenburg	0	87
58 106 6	Mainaschaff	4	83
58 107 6	Leider (zu Aschaffenburg)	4	83
58 105 6	Stockstadt	6	81
58 104 6	Kleinostheim	8	79
55 136 5	Mainflingen	12	75
58 102 6	Dettingen	13	74
58 101 6	Großwelzheim	17	70
55 135 5	Klein - Welzheim	15	72
55 134 5	Seligenstadt	17	70
55 131 5	Klein - Krotzenburg	19	68
58 100 6	Kahl	20	67
55 132 5	Groß - Krotzenburg	24	63
55 129 5	Groß - Auheim	27	60
55 126 5	Steinheim	29	58
55 124 5	Hanau	31	56
55 122 5	Mühlheim - Dietesheim	35	52
55 120 5	Dörnigheim	36	51
56 100 5	Fechenheim (zu Frankfurt)	42	45
56 200 5	Bürgel (zu Offenbach)	43	44
56 200 5	Offenbach	46	41
56 100 5	Frankfurt	51	36
56 100 5	Niederrad (zu Frankfurt)	56	31
56 100 5	Griesheim (zu Frankfurt)	59	28
56 100 5	Schwanheim (zu Frankfurt)	60	27
56 100 5	Höchst, Stadthafen (zu Frankfurt)	63	24
56 100 5	Höchst, Farbwerke (zu Frankfurt)	64	23
56 100 5	Sindlingen (zu Frankfurt) •	65	22
55 300 5	Kelsterbach	68	19
55 110 5	Okriftel	69	18
55 108 5	Eddersheim	72	15
55 106 5	Raunheim	74	13
55 104 5	Flörsheim	78	9
55 102 5	Rüsselsheim	79	8
55 100 5	Hochheim	82	5
55 302 5	Bischofsheim	82	5
42 212 5	Kostheim (zu Wiesbaden)	85	2
	Rhein	87	0
Neckar von Neckarweihingen bis zum Rhein		70/163	
52 178 8	Neckarweihingen	0	163
52 176 8	Marbach	5	158
52 175 8	Benningen	7	156
52 174 8	Beihingen	10	153

noch: 2. Kilometrierungstabellen nach Wasserstraßen

noch: Neckar von Neckarweihingen bis zum Rhein		70/163	
Hafen - Nr.	Hafen	Richtung	
		A	B
		km	
52 172 8	Pleidelsheim	13	150
52 170 8	Kleiningersheim	14	149
52 169 8	Mundelsheim	19	144
52 168 8	Hessigheim	20	143
52 166 8	Walheim	27	136
52 165 8	Gemrigheim	29	134
52 164 8	Kirchheim	31	132
52 162 8	Lauffen	38	125
52 158 8	Horkheim	45	118
52 156 8	Sontheim (zu Heilbronn)	47	116
52 156 8	Heilbronn	52	111
52 156 8	Neckargartach (zu Heilbronn)	53	110
52 156 8	Neckarsulm (zu Heilbronn)	57	106
52 156 8	Friedrichshall (zu Heilbronn)	59	104
52 156 8	Kochendorf (zu Heilbronn)	60	103
52 156 8	Jagstfeld	61	102
52 149 8	Bad Wimpfen	62	101
52 147 8	Offenau	65	98
52 145 8	Heinsheim	67	96
52 143 8	Gundelsheim	69	94
52 143 8	Böttingen	70	93
52 142 8	Neckarmühlbach	72	91
52 140 8	Haßmersheim	74	89
52 139 8	Neckarzimmern	76	87
52 138 8	Hochhausen	79	84
52 135 8	Obrigheim	80	83
52 137 8	Neckarelz	82	81
52 134 8	Diedesheim	83	80
52 131 8	Mörtelstein	88	75
52 132 8	Binau	90	73
52 129 8	Guttenbach	92	71
52 128 8	Neckargerach	93	70
52 126 8	Zwingenberg	97	66
52 124 8	Lindach	101	62
52 122 8	Rockenau	104	59
52 121 8	Eberbach	106	57
52 119 8	Pleutersbach	109	54
52 117 8	Schönbrunn	111	52
52 115 5	Hirschhorn	116	47
52 114 5	Neckarhausen in Hessen	120	43
52 113 8	Neckarhäuserhof	120	43
52 113 8	Mückenloch	122	41
52 110 5	Neckarsteinach	124	39
52 108 8	Neckargemünd	128	35
52 108 8	Kleingemünd	129	34

noch: 2. Kilometrierungstabellen nach Wasserstraßen

noch: Neckar von Neckarweihingen bis zum Rhein		70/163	
Hafen - Nr.	Hafen	Richtung	
		A	B
		km	
52 106 8	Heidelberg (Holzeinladeplatz)	131	32
52 107 8	Ziegelhausen	134	29
52 106 8	Heidelberg	139	24
52 106 8	Neuenheim (zu Heidelberg)	139	24
52 104 8	Schwabenheimer Hof	146	17
52 102 8	Edingen	147	16
52 101 8	Neckarhausen in Baden	149	14
52 100 8	Ladenburg	150	13
	Rhein	163	0
Donau von Kelheim bis zur österreichischen Grenze		81/213	
63 200 6	Kelheim	0	213
63 200 6	Affecking	2	211
63 185 6	Kelheimwinzer	3	210
63 184 6	Postsaal - Untersaal	5	208
63 184 6	Saal	5	208
63 182 6	Herrnsaal	6	207
63 180 6	Kapfelberg	10	203
63 179 6	Poikam	12	201
63 178 6	Bad Abbach	14	199
63 177 6	Oberndorf	17	196
63 176 6	Gundelshausen	19	194
63 176 6	Lohstadt	19	194
63 174 6	Matting	21	192
63 173 6	Sinzing	25	188
63 168 6	Großprüfening (zu Regensburg)	28	185
63 171 6	Kleinprüfening	28	185
63 170 6	Mariaort	29	184
63 170 6	Kneiting	30	183
63 168 6	Winzer (zu Regensburg)	32	181
63 168 6	Regensburg	35	178
63 166 6	Tegernheim	40	173
63 165 6	Donaustauf	44	169
63 165 6	Walhalla	46	167
63 164 6	Sulzbach	47	166
63 162 6	Friesheim	50	163
63 160 6	Frengkofen	53	160
63 158 6	Kiefenholz	56	157
63 157 6	Wörth	64	149
63 156 6	Pfatter	64	149
63 155 6	Gmünd	67	146
63 155 6	Irrling	68	145
63 153 6	Niederachdorf	70	143
63 151 6	Aholting	72	141

noch: 2. Kilometrierungstabellen nach Wasserstraßen

noch: Donau von Kelheim bis zur österreichischen Grenze		81/213	
Hafen - Nr.	Hafen	Richtung	
		A	B
		km	
63 152 6	Pondorf	73	140
63 150 6	Oberzeitldorn	74	139
63 149 6	Kirchroth	77	136
63 148 6	Obermotzing	79	134
63 147 6	Niedermotzing	80	133
63 146 6	Pittrich	84	129
63 145 6	Köfnach	85	128
63 144 6	Unterzeitldorn	86	127
63 143 6	Öberau	89	124
63 143 6	Kagers	92	121
63 142 6	Straubing	93	120
63 140 6	Thurnhof	96	117
63 139 6	Reibersdorf	100	113
63 135 6	Sand	101	112
63 138 6	Oberalteich	101	112
63 136 6	Bogen	103	110
63 137 6	Bogenberg	103	110
63 135 6	Hermannsdorf	105	108
63 134 6	Pfelling	110	103
63 133 6	Waltendorf	113	100
63 132 6	Irlbach	113	100
63 131 6	Wischlbürg	114	99
63 131 6	Stephansposching	116	97
63 130 6	Mariaposching	117	96
63 129 6	Steinkirchen	119	94
63 130 6	Sommersdorf	120	93
63 128 6	Metten	125	88
63 127 6	Deggendorf	129	84
63 127 6	Schaching	129	84
63 125 6	Isarmünd	134	79
63 124 6	Niederalteich	138	75
63 122 6	Winzer	148	65
63 121 6	Flintsbach	151	62
63 120 6	Ottach	152	61
63 121 6	Neßlbach	154	59
63 119 6	Hofkirchen	155	58
63 118 6	Pleinting	159	54
63 116 6	Vilshofen	165	48
63 115 6	Windorf	168	45
63 114 6	Sandbach	172	41
63 114 6	Seestetten	174	39
63 112 6	Schalding	179	34
63 112 6	Heining	182	31
63 110 6	Steinbach	183	30
63 109 6	Stelzlhof	184	29

noch: 2. Kilometrierungstabellen nach Wasserstraßen

noch: Donau von Kelheim bis zur österreichischen Grenze		81/213	
Hafen - Nr.	Hafen	Richtung	
		A	B
		km	
63 109 6	Hacklberg	185	28
63 108 6	Passau	189	24
63 106 6	Grubweg	191	22
63 104 6	Edlhof	197	16
63 103 6	Erlau	198	15
63 102 6	Obernzell	204	9
63 100 6	Jochenstein	212	1
	Österreichische Grenze	213	0

3. Kilometrierung wichtigster Verbindungen in der sowjetischen Besatzungszone Schlüsselnummer (für alle Wasserstraßen): 91

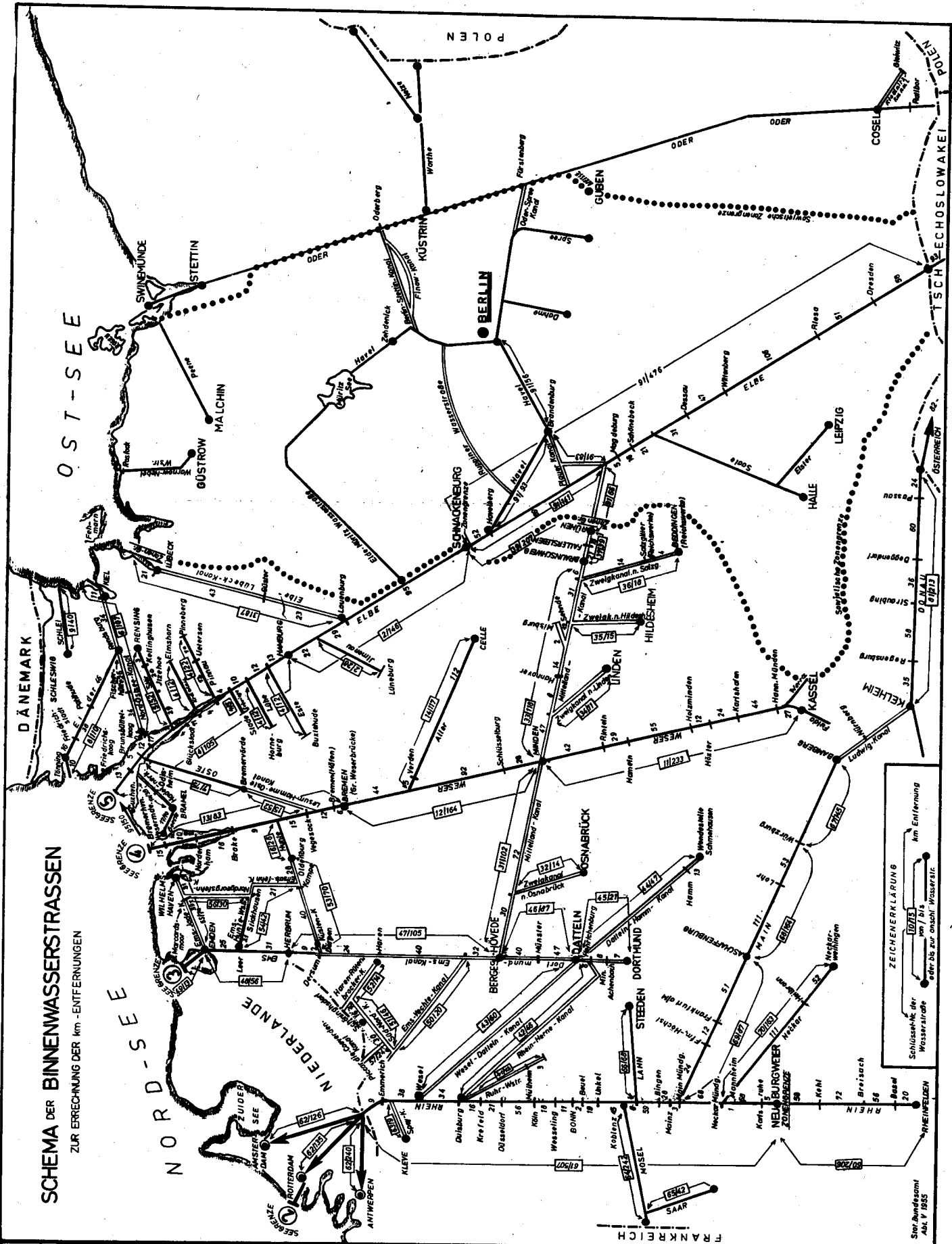
1. Nach Stationen an der Elbe, an der Saale und am Mittellandkanal

Hafen - Nr.	Hafen	Entfernung in km	
		von Schnackenburg	von Rügen
156 120 –	Aken (Elbe)	198	124
158 202 –	Alsleben (Saale)	242	168
156 114 –	Barby (Elbe)	180	106
159 116 –	Bernburg (Saale)	223	149
159 106 –	Calbe (Saale)	205	131
153 200 –	Coswig (Elbe)	237	163
156 126 –	Dessau (Elbe)	214	140
153 100 –	Dresden (Elbe)	418	344
156 100 –	Frohse (Elbe)	161	87
174 120 –	Haldensleben (Mittellandkanal)	166	42
158 230 –	Halle (Saale)	288	214
141 700 –	Havelberg (Elbe)	52	156
160 100 –	Magdeburg (Elbe)	146	72
154 120 –	Meißen (Elbe)	392	318
154 135 –	Pirna (Elbe)	440	366
154 108 –	Riesa (Elbe)	367	293
156 125 –	Rodleben (Elbe)	210	136
158 220 –	Salzmünde (Saale)	274	200
156 100 –	Schönebeck (Elbe)	162	88
154 103 –	Strehla (Elbe)	358	284
155 135 –	Torgau (Elbe)	319	245
156 126 –	Wallwitzhafen (Elbe)	214	140
155 103 –	Wittenberg (Elbe)	261	187
161 118 –	Wittenberge (Elbe)	19	189
154 120 –	Zadel	386	312
–	tschechoslowakische Grenze	476	402

2. Nach Berlin und Stationen an den märkischen Wasserstraßen und an der Oder

Hafen - Nr.	Hafen	Entfernung in km			
		von Schnackenburg			von Rügen
		I ^{*)}	II ^{*)}	III ^{*)}	III ^{*)}
98 100 –	West-Berlin	201	204	254	205
99 100 –	Ost-Berlin				
141 603 –	Brandenburg (Havel-Wasserstr.)	145	148	198	149
142 103 –	Burg (Bez. Magdeburg) (Elbe - Havel - Wasserstraße)				
141 106 –	Döberitz (Havel - Wasserstraße)	112	—	136	88
133 285 –	Frankfurt (Oder)	322	325	375	158
141 435 –	Fürstenberg (Spree - Oder - Wasserstraße)	316	319	369	320
142 118 –	Genthin (Elbe-Havel-Wasserstr.)	153	117	166	118
140 501 –	Henningsdorf (Havel - Wasserstr.)	214	217	267	218
141 719 –	Rathenow (Havel - Wasserstraße)	97	—	—	173
141 216 –	Zehdenick (Havel - Wasserstraße)	261	264	314	265

*) Weg I: über Havelberg und untere Havel - Wasserstraße; – Weg II: über Parey und Elbe - Havel - Wasserstraße; – Weg III: über Niegripp und Elbe - Havel - Wasserstraße.



SCHLÜSSELVERZEICHNIS DER WASSERSTRASSEN		Länge km
WASSERSTRASSE	Schlüssel- Nr.	
I. ELBEDELT		
Elbe von Schackeburg bis Hamburg	2	146
Elbe (keine besondere Nummer)	zu 2	28
Elbe-Lübeck-Kan. u. Trave bis Seegrunde	3	87
Elbe von Hamburg bis Seegrunde	4	105
Elbe	keine besondere Nummer	12
Lübeck	keine besondere Nummer	12
Scheringe	keine besondere Nummer	12
Pinnau	keine besondere Nummer	12
Krökan	keine besondere Nummer	12
Stör i.H.	keine besondere Nummer	12
Hord-Otsee-Kanal mit Kieler Förde	5	107
Oste ab Bramsche	6	110
Eider ab Rendsburg	7	40
Schlei ab Schleswig	8	38
Weseler-Kanal mit Leda (ab Brämel)	9	20
Wesburger Förde	10	30
II. WESERDELT		
Weser mit Fulda bis Kassel	11	233
Weser v. Minden b. Breden (Gr. Weserbrücke)	12	164
Weser v. Breden (Gr. Weserbr.) b. Seegrunde	13	183
Weser v. Breden (Gr. Weserbr.) b. Seegrunde	14	117
Weser v. Breden (Gr. Weserbr.) b. Seegrunde	15	117
Weser v. Breden (Gr. Weserbr.) b. Seegrunde	16	117
Weser v. Breden (Gr. Weserbr.) b. Seegrunde	17	117
Weser v. Breden (Gr. Weserbr.) b. Seegrunde	18	117
Weser v. Breden (Gr. Weserbr.) b. Seegrunde	19	117
Weser v. Breden (Gr. Weserbr.) b. Seegrunde	20	117
III. MITTELDELT		
Elx von Bergschelde bis Minden	21	102
Zweigkanal nach Osnabrück	22	14
Elx von Minden bis Braunschweig	23	118
Zweigkanal nach Milsburg (keine bes. Nr.)	24	2
Zweigkanal nach Hildesheim	25	11
Zweigkanal nach Salzgitter	26	15
Zweigkanal nach Seelze	27	18
Elx v. Hildesheim bis Seelze u. d. Elbe (nur Durchgangskanal, Buntegeb.)	28	39
IV. RHEINDELT		
Rhein-Herne-Kanal (einschl. Dülbe.-Hafen-Kan.)	29	12
Rhein v. Dülbe.-Hafen bis Heerlenburg	30	46
Rhein v. Dülbe.-Hafen bis Heerlenburg	31	66
Rhein v. Dülbe.-Hafen bis Heerlenburg	32	41
Rhein v. Dülbe.-Hafen bis Heerlenburg	33	41
Rhein v. Dülbe.-Hafen bis Heerlenburg	34	41
Rhein v. Dülbe.-Hafen bis Heerlenburg	35	41
Rhein v. Dülbe.-Hafen bis Heerlenburg	36	41
Rhein v. Dülbe.-Hafen bis Heerlenburg	37	41
Rhein v. Dülbe.-Hafen bis Heerlenburg	38	41
Rhein v. Dülbe.-Hafen bis Heerlenburg	39	41
V. RHEINDELT		
Rhein v. Dülbe.-Hafen bis Heerlenburg	40	206
Rhein v. Dülbe.-Hafen bis Heerlenburg	41	507
Rhein v. Dülbe.-Hafen bis Heerlenburg	42	61
Rhein v. Dülbe.-Hafen bis Heerlenburg	43	61
Rhein v. Dülbe.-Hafen bis Heerlenburg	44	61
Rhein v. Dülbe.-Hafen bis Heerlenburg	45	61
Rhein v. Dülbe.-Hafen bis Heerlenburg	46	61
Rhein v. Dülbe.-Hafen bis Heerlenburg	47	61
Rhein v. Dülbe.-Hafen bis Heerlenburg	48	61
Rhein v. Dülbe.-Hafen bis Heerlenburg	49	61
Rhein v. Dülbe.-Hafen bis Heerlenburg	50	61
Rhein v. Dülbe.-Hafen bis Heerlenburg	51	61
Rhein v. Dülbe.-Hafen bis Heerlenburg	52	61
Rhein v. Dülbe.-Hafen bis Heerlenburg	53	61
Rhein v. Dülbe.-Hafen bis Heerlenburg	54	61
Rhein v. Dülbe.-Hafen bis Heerlenburg	55	61
Rhein v. Dülbe.-Hafen bis Heerlenburg	56	61
Rhein v. Dülbe.-Hafen bis Heerlenburg	57	61
Rhein v. Dülbe.-Hafen bis Heerlenburg	58	61
Rhein v. Dülbe.-Hafen bis Heerlenburg	59	61
Rhein v. Dülbe.-Hafen bis Heerlenburg	60	61
Rhein v. Dülbe.-Hafen bis Heerlenburg	61	61
Rhein v. Dülbe.-Hafen bis Heerlenburg	62	61
Rhein v. Dülbe.-Hafen bis Heerlenburg	63	61
Rhein v. Dülbe.-Hafen bis Heerlenburg	64	61
Rhein v. Dülbe.-Hafen bis Heerlenburg	65	61
Rhein v. Dülbe.-Hafen bis Heerlenburg	66	61
Rhein v. Dülbe.-Hafen bis Heerlenburg	67	61
Rhein v. Dülbe.-Hafen bis Heerlenburg	68	61
Rhein v. Dülbe.-Hafen bis Heerlenburg	69	61
Rhein v. Dülbe.-Hafen bis Heerlenburg	70	61
Rhein v. Dülbe.-Hafen bis Heerlenburg	71	61
Rhein v. Dülbe.-Hafen bis Heerlenburg	72	61
Rhein v. Dülbe.-Hafen bis Heerlenburg	73	61
Rhein v. Dülbe.-Hafen bis Heerlenburg	74	61
Rhein v. Dülbe.-Hafen bis Heerlenburg	75	61
Rhein v. Dülbe.-Hafen bis Heerlenburg	76	61
Rhein v. Dülbe.-Hafen bis Heerlenburg	77	61
Rhein v. Dülbe.-Hafen bis Heerlenburg	78	61
Rhein v. Dülbe.-Hafen bis Heerlenburg	79	61
Rhein v. Dülbe.-Hafen bis Heerlenburg	80	61
Rhein v. Dülbe.-Hafen bis Heerlenburg	81	61
Rhein v. Dülbe.-Hafen bis Heerlenburg	82	61
Rhein v. Dülbe.-Hafen bis Heerlenburg	83	61
Rhein v. Dülbe.-Hafen bis Heerlenburg	84	61
Rhein v. Dülbe.-Hafen bis Heerlenburg	85	61
Rhein v. Dülbe.-Hafen bis Heerlenburg	86	61
Rhein v. Dülbe.-Hafen bis Heerlenburg	87	61
Rhein v. Dülbe.-Hafen bis Heerlenburg	88	61
Rhein v. Dülbe.-Hafen bis Heerlenburg	89	61
Rhein v. Dülbe.-Hafen bis Heerlenburg	90	61
Rhein v. Dülbe.-Hafen bis Heerlenburg	91	61
Rhein v. Dülbe.-Hafen bis Heerlenburg	92	61
Rhein v. Dülbe.-Hafen bis Heerlenburg	93	61